
 MAIRIE DE BELLEGARDE
 Hôtel de Ville
 30107 Bellegarde
 Tél : 04.66.81.11.06

Chargé d'étude :
SFI urbanisme
 434 rue Elie de Lamoignon
 33000 MÉRIGNAC
 Tél : 04.66.84.01.74 E-mail :
 adeles@wanadoo.fr

Cadastre numérique labellisé :
 source D.G.I. - 2011

Système de coordonnées :
 NAD83 Projection Lambert 93


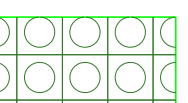
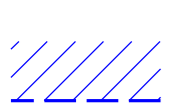

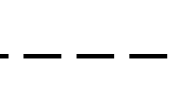
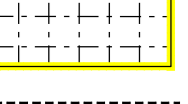

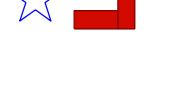

Avec le concours de :
SPI GRAPHIC
 Société de services
 et Plans informatiques
 34 Rue Henri René
 34080 MONTPELLIER
 Tél : 04.67.12.04.83 E-mail :
 spi.graphic@wanadoo.fr

51
 SAINT-GILLES


POS approuvé le 03/09/1976
 Approbation 3ème révision du POS le 27/05/1999
 Prescription 4ème révision du POS le 05/12/2002
 Projet de PLU arrêté par DCM le 15 novembre 2010
 PLU approuvé le

LEGENDE

PRESCRIPTIONS EDICTEES PAR LE P.L.U.

-  Limite de zone et de secteur.
-  Espace boisé classé.
-  Emplacement réservé
-  Zone non aedificandi
-  Section de route ou la création d'accès nouveaux particuliers est interdite
-  Recul obligatoire des constructions
-  Alignements, limites de recul
-  Secteur faisant l'objet d'orientations d'aménagement
-  Périmètre de ZAC
-  Bâtiments agricoles pouvant faire l'objet d'un changement de destination

ZONES INONDABLES - (aléas - voir plans détaillés 6.5.a et 6.5.b)

-  Zones inondables

