
















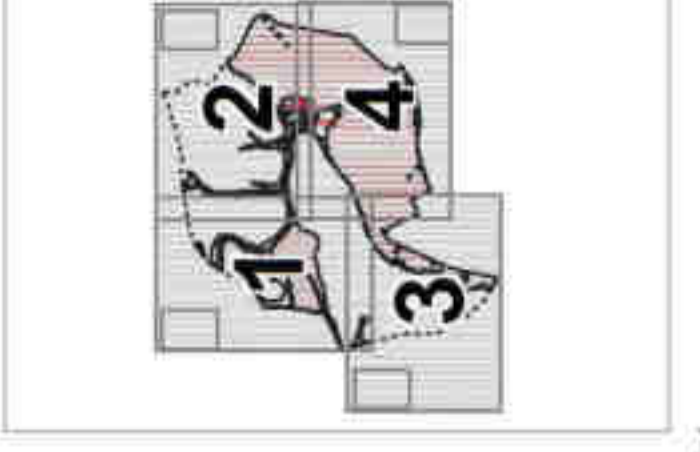


-  Sites communaux
-  A - ALE : alic de référence du fleuve (BRL, octobre 2007)
-  M - ALM : ligne de projection depuis le lit mineur du fleuve (BRL, octobre 2007)
-  C : coteur du modèle BRL pour le fleuve (octobre 2007)
-  M : coteur du modèle Eggs (septembre 2009)
-  F-U : zone urbanisée inondable par un alla fort
-  F-U<sub>10</sub> : zone de développement futur inondable par un alla fort
-  F-U<sub>100</sub> : zone de centre urbain inondable par un alla fort
-  F-U<sub>1000</sub> : zone non urbanisée inondable par un alla fort
-  M-U : zone urbanisée inondable par un alla modéré
-  M-U<sub>10</sub> : zone de centre urbain inondable par un alla modéré
-  M-U<sub>100</sub> : zone non urbanisée inondable par un alla modéré
-  M-U<sub>1000</sub> : zone de centre urbain inondable par un alla résiduel ou inéluctable
-  R-U : zone urbaine inondable par un alla résiduel ou inéluctable
-  R-U<sub>10</sub> : zone non urbanisée inondable par un alla résiduel ou inéluctable
-  R-U<sub>100</sub> : zone non urbanisée inondable par un alla résiduel ou inéluctable
-  R-U<sub>1000</sub> : zone non urbanisée inondable par un alla résiduel ou inéluctable



Cartographie du risque d'inondation: Gard Rhodanien et Camargue Gardoise  
Direction départementale des Territoires et de la Mer du Gard  
Service Observation Territoriale Urbanisme et Risques  
Mars 2012  
Cadastraire en arrière-plan : BD PARCELIAIRE® IGN

