






-  limite communale
-  limite de la zone urbaine
-  centre urbain
-  zone urbanisation
-  zone de développement futur

Cartographie en couleur par BD Carthage IGN, 2008

Cartographie du risque d'inondation: Gard Rhodanien et Camargue Garboise
Direction départementale des Territoires et de la Mer du Gard
Service Observation Territoriale Urbanisme et Risques
REPRESENTATION: Unité Risques Inondation

