















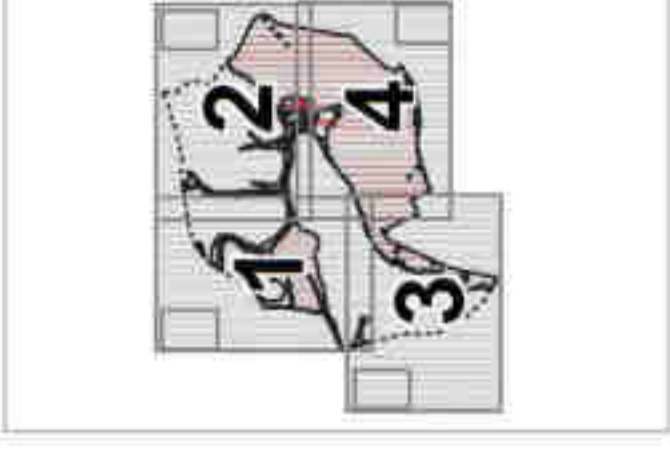


-  Sites communales
-  A - ALE : alic de référence du fleuve (BRL, octobre 2007)
-  M - ALM : ligne de projection depuis le lit mineur du fleuve (BRL, octobre 2007)
-  C : coteur du modèle BRL pour le fleuve (octobre 2007)
-  E : coteur du modèle Eggs (septembre 2009)
-  F-U : zone urbanisée inondable par un alic fort
-  F-L : zone de développement futur inondable par un alic fort
-  F-UZ : zone de centre urbain inondable par un alic fort
-  F-N : zone non urbanisée inondable par un alic fort
-  M-U : zone urbanisée inondable par un alic modéré
-  M-UZ : zone de centre urbain inondable par un alic modéré
-  M-N : zone non urbanisée inondable par un alic modéré
-  M-L : zone de centre urbain inondable par un alic modéré ou intermédiaire
-  R-U : zone urbaine inondable par un alic résiduel ou intermédiaire
-  R-N : zone non urbanisée inondable par un alic résiduel ou intermédiaire
-  Cadastre en arrière-plan : BD PARCELIAIRE IGN



Cartographie du risque d'inondation: Gard Rhodanien et Camargue Gardoise
 Direction départementale des Territoires et de la Mer du Gard
 Service Observation Territoriale Urbanisme et Risques
 Ministère de l'Écologie, du Développement Durable et de l'Énergie

