



DEPARTEMENT DU GARD

VILLE DE
BELLEGARDE
(30127)

SECURITE/REGLEMENTATION/
CONTENTIEUX

BELLEGARDE, le 05 janvier 2026

ARRETE DU MAIRE

N° SRC 2026 – 002

OBJET :
RESTRICTION ET MODIFICATION DE LA CIRCULATION ET DU
STATIONNEMENT LORS DE LA COURSE CYCLISTE :
56^{ème} ETOILE DE BESSEGES
SE DEROULANT LE MERCREDI 04 FEVRIER 2026

Le Maire de la commune de BELLEGARDE

- ☞ **Vu** le Code Général des collectivités Territoriales, et notamment les articles L2212-2, L2213-1 et L2213-2 ;
- ☞ **Vu** le code de la route et notamment ses articles R411-8, R411-29, R411-30, R411-31, R411-32 et R417-10-10° ;
- ☞ **Vu** le code pénal et notamment l'article R610-5 ;
- ☞ **Vu** l'article 8 de l'arrêté interministériel du 24 novembre 1967 modifié relatif à la signalisation des routes et autoroutes ;
- ☞ **Vu** l'arrêté SRC 2021-001 du 1^{er} janvier 2025 et ses arrêtés complémentaires portant réglementation générale de la circulation sur la commune ;
- ☞ **Vu** la demande de l'Union Cycliste Bességeoise, organisatrice de la course « 56^{ème} étoile de Besseges » sollicitant l'autorisation d'organiser une étape (départ et arrivée) le mercredi 04 Février 2026 sur la commune de Bellegarde,
- ☞ **Considérant** qu'il appartient au maire de prendre toutes mesures, dans la partie qui le concerne, permettant à la course cycliste de se dérouler dans les meilleures dispositions ;
- ☞ **Considérant** que, pour le bon déroulement de cette épreuve sportive, la sécurité des coureurs, des spectateurs et des usagers des voies publiques, il incombe au Maire de réglementer la circulation et le stationnement, aux alentours et sur le parcours ;

ARRETE

ARTICLE 1 : L'autorisation demandée est accordée, elle est assortie des prescriptions définies dans les articles suivants.

ARTICLE 2 : Le mercredi 04 Février 2026, de 07h00 à 19h00, la circulation sera interdite et le stationnement de tous véhicules sera considéré comme gênant, en raison de l'installation des infrastructures de la course et du déroulement de l'épreuve elle-même aux horaires sus cités et sur les voies désignées dans l'annexe jointe.

Article 3 : Seuls les véhicules de secours et les véhicules seront autorisés à circuler et stationner sur ces portions de

Article 4 : En cas de difficultés et sur ordre des forces de l'ordre assurant la sécurité de la course, la circulation des véhicules pourra être totalement arrêtée durant la totalité de l'épreuve ou pour des impératifs de sécurité, sur toute la partie de circuit intéressée.

Article 5 : En cas de besoin, des barrières de sécurité pourront être mises en place de chaque côté de la route, afin d'assurer la sécurité des spectateurs et des participants ; Les panneaux matérialisant les interdictions citées aux articles précédents, seront fournis, mis en place, entretenus et enlevés par les services techniques de la commune 7 jours au moins avant le déroulement de l'épreuve.

Article 6 : Les véhicules en stationnement gênant seront enlevés à la charge exclusive du propriétaire.

Article 7 : Les infractions au présent arrêté seront constatées par des procès-verbaux et les contrevenants poursuivis conformément aux lois et règlements en vigueur.

Article 8 : L'organisation de la manifestation est couverte par la compagnie d'assurance de l'Union Cycliste Bessegeoise.

Article 9 : Monsieur le Commandant de la communauté de brigades de gendarmerie de Bouillargues / Bellegarde, Monsieur le Directeur Général des Services de la commune, Madame/Monsieur l'organisateur et tous les personnels placés sous leurs ordres seront chargés, chacun en ce qui le concerne, de veiller à l'exécution du présent arrêté.

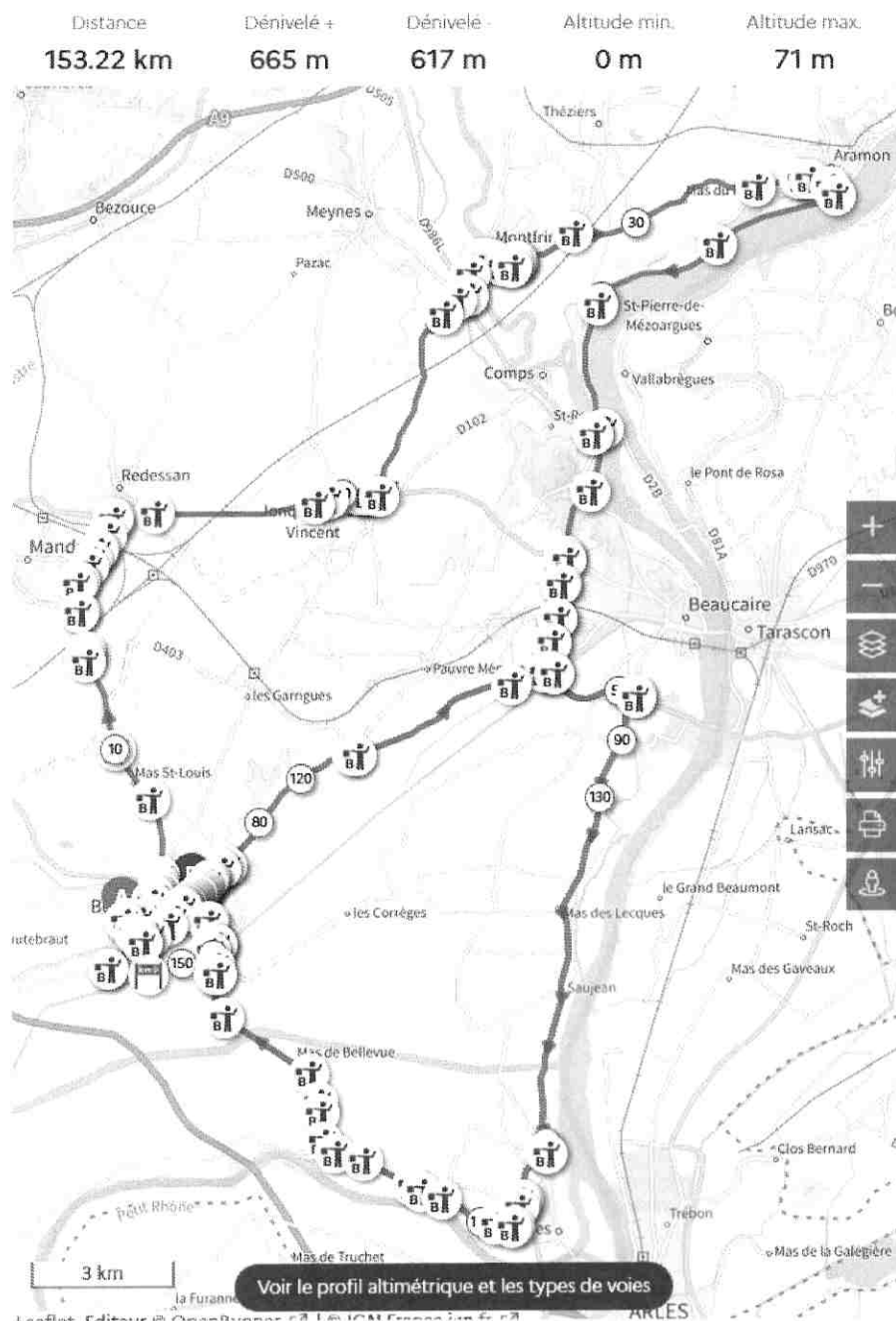
Article 10 : Le présent arrêté sera publié sous forme électronique sur le site de la commune le 09/01/26 (www.bellegarde.fr) et ampliation en sera adressée à :

- ☞ La communauté de brigades de Gendarmerie de Bouillargues / Bellegarde,
- ☞ Monsieur l'adjoint délégué à la sécurité,
- ☞ La Police Municipale de Bellegarde,
- ☞ Les services techniques municipaux.,
- ☞ L'organisateur.

Le présent arrêté sera notifié à l'organisateur et pourra, conformément aux dispositions du code de justice administrative, faire l'objet d'un recours devant le tribunal administratif de Nîmes dans un délai de deux mois à compter de sa notification ou dans le délai de deux mois à partir de la réponse de l'administration si un recours administratif a été déposé.

Juan MARTINEZ,
Maire de Bellegarde.





Q Centrer sur

Liste des parcours :

BELLEGARDE - BELLEGARDE



SAINT-GILLES - DOMESSARGUES



BESSEGES - BESSEGES



Ajout ou modification demandée

SAINT-CHRISTOL-LEZ-ALES - VAU...



ALES - ALES



UN ÉVÉNEMENT SOUTENU PAR LE CONSEIL DÉPARTEMENTAL DU GARD

Envoyé en préfecture le 12/01/2026

Reçu en préfecture le 12/01/2026

Publié le 09/01/2026

ID : 030-213000342-20260105-SRC2026_002-AR



56^e

ÉTOILE
DE
BESSÈGES
TOUR DU GARD

DE LA TERRE D'ARGENCE À ALÈS EN CÈVENNES

Du 4 au 8 février 2026



En direct sur la chaîne **L'ÉQUIPE**



Envoyé en préfecture le 12/01/2026

Reçu en préfecture le 12/01/2026

Publié le 09/01/2026



ID : 030-213000342-20260105-SRC2026_002-AR



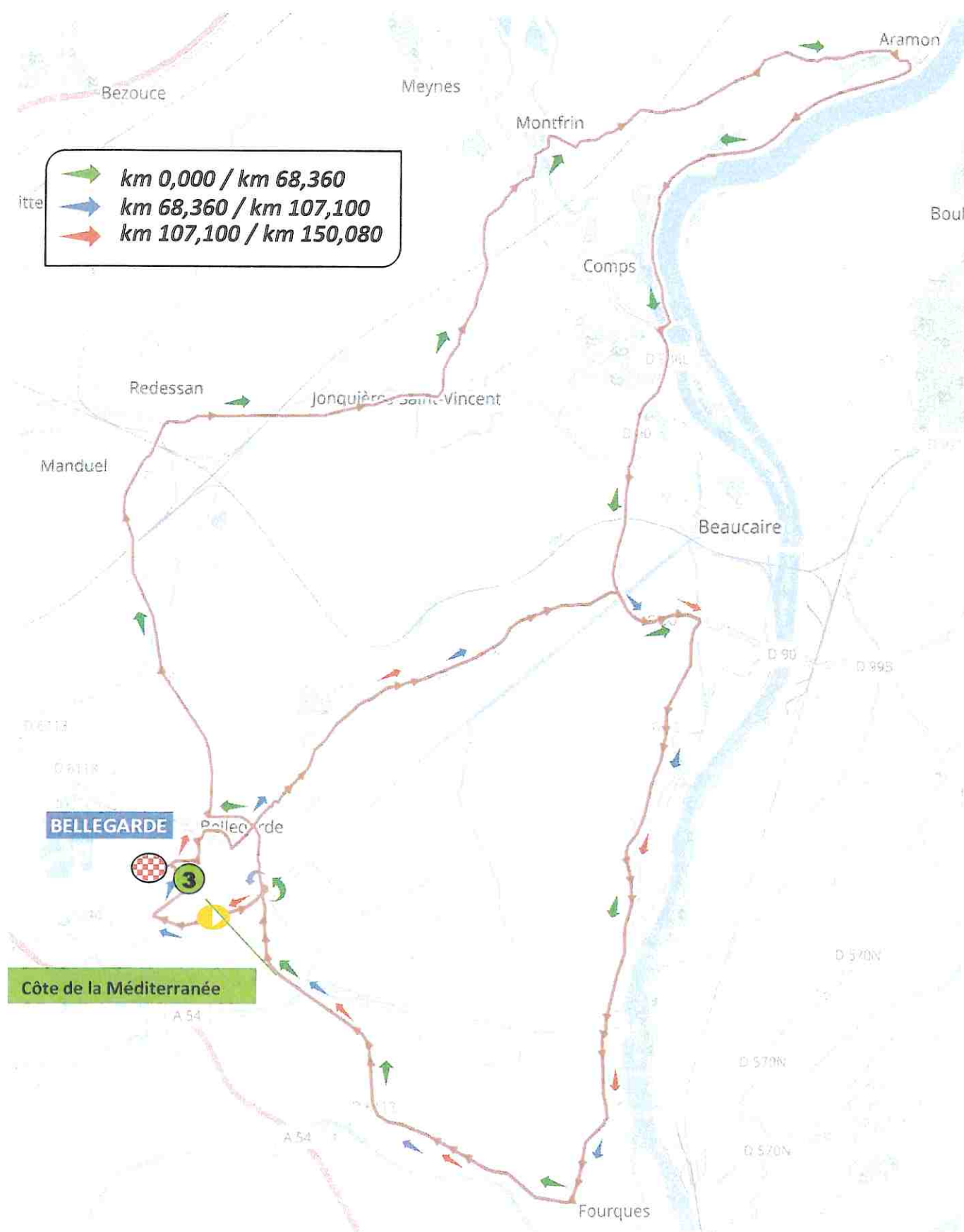
01

Grand Prix de Bellegarde en Costières

BELLEGARDE ► BELLEGARDE

mercredi 4 février 2026

150,080 km



Envoyé en préfecture le 12/01/2026

Reçu en préfecture le 12/01/2026

Publié le 09/01/2026



ID : 030-213000342-20260105-SRC2026_002-AR

ETOILE DE BESSEGES - TOUR DU GARD 2026

MERCREDI 4 FEVRIER

BELLEGARDE - BELLEGARDE

| ms | Horaires 46 km/h | Horaires 42 km/h | Itinéraires | Routes | Observations | fermetures |
|-------|---------------------|---------------------|--|--------|--|------------|
| 000 | 12:30:00 | 12:30:00 | GARD (30) DEPART FICTIF BELLEGARDE rue de Beaucarre | D3 | départ Fictif place des Arènes x rue du Cadereau | |
| | | | x - tout droit | | x rue des Arènes | |
| | | | x - tout droit | | x ruyé Jeanne d'Arc | |
| | | | x - tout droit | | x rue Thiers | |
| | | | rue de Beaucarre | | x rue Pierre de Coubertin | |
| | | | x - tout droit | | x rue d'Arles | |
| | | | rue de la République | | | |
| | | | x tout droit | | x rue Gambetta | |
| | | | Danger | D3 | Plots à droite de la route | |
| | | | x - tout droit | | x rue Pasteur | |
| | | | | | rue Alphonse Daudet | |
| | | | x - tout droit | | x rue Châteaubriand | |
| | | | x tout droit | | x rue du rieu | |
| | | | x tout droit | | x rue du Lavoir | |
| 0,260 | | | X - à gauche | D3 | X rue de Saint-Gilles | |
| | | | rue de Saint-Gilles | | | |
| | | | Danger | D3 | passage étroit | |
| | | | | | voitures sur 1 file | |
| 0,350 | | | x - tout droit | D3 | x rue des Jardins | |
| 0,400 | | | x - tout droit | | x rue Florian | |
| | | | x - tout droit | | x | |
| | | | rue de Saint-Gilles | | | |
| 0,480 | | | x - tout droit | | x rue de l'Hôpital | |
| 0,530 | | | x - tout droit | | x rue de la Tour | |
| 0,610 | | | x - tout droit | D3 | x rue Portales | |
| | | | rue de Saint-Gilles | | x rue des Oliviers | |
| 0,690 | | | x - tout droit | | x rue des Oliviers | |
| 0,700 | | | x - tout droit | | x rue du Midi | |
| 0,710 | | | x - tout droit | | x rue de la Madone | |
| | | | rue de Saint-Gilles | | | |
| 0,760 | | | Giratoire - tout droit | D3 | X rue Concorde | |
| | | | avenue de l'Abrivado | | | |
| 0,770 | | | Danger | D3 | îlot central | |
| 0,940 | | | x | | x chemin de l'Herbe Molle | |
| | | | avenue de l'Abrivado | | | |
| 1,113 | | | Giratoire - tout droit | D3 | X rue Paul Cézanne | |

| | | | | | | | | | |
|--|----------|----------|------------------------|-------|--|------------------------------------|--|--|--|
| Publié le 09/01/2026 | | | | | | | | | |
| ID : 030-213000342-20260105-SRC2026 002-AR | | | | | | | | | |
| | | | rue de Saint-Gilles | | | x rue Vincent Van Gogh | | | |
| 10 | | | X - tout droit | D3 | | X avenue de la Méditerranée | | | |
| 00 | | | rue de Saint-Gilles | | | | | | |
| 00 | | | Danger | D3 | | ilot central | | | |
| 00 | | | X - à gauche | D38 | | X | | | |
| | | | | | | passage à gauche obligatoire | | | |
| | | | | | | voitures sur 1 file | | | |
| 40 | | | x - tout droit | D3 | | x chemin de l'Herbe Molle | | | |
| | | | | | | | | | |
| 20 | 12.41.43 | 12.41.53 | | D38 | | ilot central | | | |
| 50 | 12.41.46 | 12.41.56 | Giratoire - tout droit | D38 | | X - ilot central | | | |
| | | | | | | x Port de Plaisance | | | |
| 10 | 12.41.50 | 12.42.01 | Danger | D38 | | ilot central sur 50m | | | |
| 1.460 | 12.41.54 | 12.42.05 | Passage sous Pont | D38 | | passage sous pont | | | |
| 1.530 | 12.42.00 | 12.42.11 | X - à gauche | | | X - ilot central | | | |
| 1.670 | 12.42.11 | 12.42.23 | Danger | D38 | | ilot central sur 30m | | | |
| | | | | | | passage à droite obligatoire | | | |
| 1.790 | 12.42.20 | 12.42.33 | X - à droite | D6113 | | X | | | |
| | | | | | | passage à droite obligatoire | | | |
| 1.990 | 12.42.36 | 12.42.51 | Danger | D6113 | | ilot central sur 100m | | | |
| 2.090 | 12.42.44 | 12.42.59 | Giratoire - tout droit | D6113 | | X Cave Coopérative - x rue d'Arles | | | |
| | | | Danger | | | ilot central | | | |
| 2.900 | 12.43.47 | 12.44.09 | Passage sur Pont | D6113 | | passage sur Pont | | | |
| 3.540 | 12.44.37 | 12.45.03 | Danger | D6113 | | ilot central sur 100m | | | |
| | | | | | | passage à droite obligatoire | | | |
| 3.810 | 12.44.58 | 12.45.27 | Danger | D6113 | | ilot central sur 50m | | | |
| 3.860 | 12.45.02 | 12.45.31 | Giratoire - à droite | D3 | | X | | | |
| | | | route de Redessan | | | ilot central | | | |
| 3.960 | 12.45.11 | 12.45.41 | X - tout droit | D3 | | X D163 | | | |
| | | | route de Redessan | | | | | | |
| 5.630 | 12.47.21 | 12.48.03 | X - tout droit | D3 | | x | | | |
| 6.860 | 12.48.57 | 12.49.48 | X - tout droit | D3 | | x Carlot | | | |
| | | | route de Bellegarde | | | | | | |
| 7.870 | 12.50.16 | 12.51.15 | Passage sur Pont | D3 | | passage sur pont | | | |
| 8.500 | 12.51.05 | 12.52.09 | X - tout droit | D3 | | x | | | |
| 8.800 | 12.51.29 | 12.52.34 | X - tout droit | D3 | | x Chemin de la Pierre Plantée | | | |
| 8.960 | 12.51.40 | 12.52.47 | X - tout droit | D3 | | x Chemin des Perrières | | | |
| 8.970 | 12.51.42 | 12.52.49 | Danger | D3 | | ilot central sur 100m | | | |
| 9.030 | 12.51.47 | 12.52.54 | X - tout droit | D3 | | X D403 - ilot central | | | |
| | | | Danger | D3 | | ilot central | | | |
| 9.400 | 12.52.16 | 12.53.26 | Passage sur Pont sncf | D3 | | passage sur pont sncf | | | |
| 9.760 | 12.52.44 | 12.53.57 | X - tout droit | D3 | | x | | | |
| 9.860 | 12.52.51 | 12.54.04 | Danger | D3 | | ilot central | | | |
| 10.480 | 12.52.52 | 12.54.05 | Giratoire - tout droit | D3 | | X ilot central | | | |
| 10.540 | 12.53.40 | 12.54.58 | x - tout droit | | | x chemin du pont de Claux | | | |
| 10.540 | 12.53.45 | 12.55.03 | Danger | D3 | | ilot central | | | |
| 10.570 | 12.53.47 | 12.55.06 | Giratoire - tout droit | D3 | | ilot central | | | |

Envoyé en préfecture le 12/01/2026

Reçu en préfecture le 12/01/2026

Publié le 09/01/2026



ID : 030-213000342-20260105-SRC2026_002-AR

| | | | | | |
|--------|----------|----------|------------------------|------|------------------------------|
| 16,570 | 12:53:47 | 12:55:06 | MANDUEL | D3 | |
| | | | route de Bellegarde | | |
| 16,870 | 12:54:11 | 12:55:32 | x - tout droit | | x chemin de Jonquières |
| 16,940 | 12:54:16 | 12:55:38 | X - tout droit | D3 | X feu tricolore - x Gare TGV |
| 16,990 | 12:54:28 | 12:55:51 | x - tout droit | | x chemin de Fumerian |
| 16,290 | 12:54:44 | 12:56:08 | Danger | D3 | liot central |
| 16,310 | 12:54:45 | 12:56:09 | Grattoire - tout droit | D3 | liot central |
| 16,600 | 12:55:08 | 12:56:34 | Passage sur Pont sncf | | passage sur pont sncf |
| 16,600 | 12:55:08 | 12:56:34 | REDESSAN | D3 | |
| 16,660 | 12:55:13 | 12:56:39 | Danger | D3 | liot central |
| 16,690 | 12:55:15 | 12:56:42 | x - tout droit | | x chemin de la Gare |
| 16,200 | 12:55:41 | 12:57:10 | Danger | D3 | liot central |
| 16,200 | 12:55:41 | 12:57:10 | Grattoire - à droite | D999 | X 2ème sortie - liot central |
| 16,200 | 12:55:43 | 12:57:13 | route de Beaucaire | | |
| 16,490 | 12:56:17 | 12:57:51 | x - tout droit | D999 | x rue du 19 mars 1962 |
| 16,910 | 12:56:50 | 12:58:27 | X - tout droit | D999 | X D3C |
| 16,860 | 12:56:05 | 12:58:48 | Danger | D999 | rails de sécurité à droite |
| 14,060 | 12:58:20 | 13:00:05 | RADAR | D999 | panneau radar |
| 14,220 | 12:58:33 | 13:00:19 | Passage sous Pont sncf | D999 | passage sous pont sncf |
| 16,110 | 13:01:01 | 13:03:01 | x - tout droit | | x |
| 16,130 | 13:01:02 | 13:03:03 | JONQUIERES-ST-VINCENT | D999 | |
| | | | route de Beaucaire | | |
| 16,230 | 13:01:10 | 13:03:11 | Danger | D999 | liot central |
| 16,250 | 13:01:12 | 13:03:13 | Grattoire - tout droit | D999 | X 3ème sortie - liot central |
| | | | rue de Nîmes | | |
| | | | Danger | D999 | caniveaux à droite et gauche |
| | | | | | arrêts de cars |
| 16,570 | 13:01:37 | 13:03:40 | x - tout droit | D999 | x rue des Cerisiers |
| | | | rue de Nîmes | | |
| 16,620 | 13:01:41 | 13:03:45 | x - tout droit | D999 | x rue des Carrières |
| | | | Danger | D999 | arrêts de cars |
| 16,770 | 13:01:52 | 13:03:57 | x - tout droit | | x rue des Costières |
| | | | rue de Nîmes | | |
| 17,200 | 13:02:26 | 13:04:34 | X - tout droit | D999 | feu tricolore |
| | | | RADAR | D999 | radar |
| | | | rue de Nîmes | | X D163A |
| | | | | | x chemin des Vendangeurs |
| 17,370 | 13:02:39 | 13:04:49 | X - tout droit | D999 | feu tricolore - X D163A |
| | | | rue de Nîmes | | x rue du Souvenir |
| | | | | | x rue des Oliviers |
| 17,440 | 13:02:45 | 13:04:55 | x - tout droit | D999 | x rue de l'Eglise |
| | | | rue de Nîmes | | |
| 17,600 | 13:02:57 | 13:05:09 | X - à gauche | D763 | X |
| | | | route de Montfifin | | |
| 17,600 | 13:02:57 | 13:05:09 | Danger | D763 | route étroite sur 3km |
| | | | | | voitures sur 1 file |
| 17,770 | 13:03:11 | 13:05:23 | x - tout droit | | x chemin des Trilloises |
| | | | route de Montfifin | | |
| 19,490 | 13:05:25 | 13:07:51 | x - tout droit | | x chemin de la Tine |
| | | | | | x chemin des Fustes |

Envoyé en préfecture le 12/01/2026

Reçu en préfecture le 12/01/2026

Publié le 09/01/2026

ID : 030-213000342-20260105-SRC2026_002-AR



| | | | | | |
|--------|----------|----------|-----------------------------|-------|-------------------------------|
| 20 | 13:06:07 | 13:08:36 | x - tout droit | | x chemin de la Vierge |
| 190 | 13:06:36 | 13:09:08 | Passage sur Pont snct | D763 | passage sur pont snct |
| 1750 | 13:08:22 | 13:11:04 | X - tout droit | D763 | X chemin de Moillère |
| | | | route de Montfrin | | |
| 160 | 13:08:54 | 13:11:39 | x - tout droit | | x av. de la Gare |
| 160 | 13:08:54 | 13:11:39 | Passage sur Pont | D763 | passage sur pont |
| 890 | 13:09:12 | 13:11:59 | Danger | D763 | liot central |
| 410 | 13:09:14 | 13:12:01 | Giratoire - tout droit | D264 | X 986L - 2ème sortie |
| | | | Faubourg du Pont | | liot central |
| | | | route de Jonquières | | |
| 490 | 13:09:20 | 13:12:08 | MONTFRIN | D264 | |
| | | | Faubourg du Pont | | |
| 580 | 13:09:27 | 13:12:15 | Danger | D264 | chicane |
| 710 | 13:09:37 | 13:12:27 | Danger | D264 | chicane |
| 850 | 13:09:48 | 13:12:39 | X - tout droit (droite) | D500 | X Cave Viticole |
| | | | Faubourg du Pont | | |
| 22,920 | 13:09:54 | 13:12:45 | Passage sur Pont | D500 | passage sur pont (Le Gardon) |
| 23,330 | 13:10:26 | 13:13:20 | Danger | D500 | liot central |
| 23,330 | 13:10:26 | 13:13:20 | Giratoire - à droite | D500A | X |
| | | | Danger | D500A | liot central |
| | | | avenue du Général de Gaulle | | passage à droite obligatoire |
| 23,380 | 13:10:30 | 13:13:24 | Danger | D500A | plots à droite sur 150m |
| 23,410 | 13:10:32 | 13:13:27 | X - tout droit | D500A | X rue du Dr Calmette |
| 23,400 | 13:10:31 | 13:13:26 | Danger | D500A | plots à gauche |
| | | | avenue du Général de Gaulle | | rétrécissement de la route |
| | | | | | voitures sur 1 file |
| 23,520 | 13:10:41 | 13:13:36 | X - tout droit | D500A | stop - X rue Curie |
| | | | avenue du Général de Gaulle | | |
| 23,560 | 13:10:44 | 13:13:39 | x - tout droit | D500A | x chemin des Plançons |
| 23,780 | 13:11:01 | 13:13:58 | Danger | D500A | ralentisseur |
| | | | x - tout droit | | x Intermarché |
| | | | avenue du Général de Gaulle | | |
| 23,980 | 13:11:17 | 13:14:15 | x - tout droit | | x |
| 24,000 | 13:11:18 | 13:14:17 | x - tout droit | | x impasse cité Jouanneau |
| 24,040 | 13:11:21 | 13:14:21 | Danger | D500A | ralentisseur |
| 24,050 | 13:11:22 | 13:14:21 | x - tout droit | D500A | x Chemin de la Chapelle |
| | | | avenue du Général de Gaulle | | St-Martin |
| 24,080 | 13:11:25 | 13:14:24 | X - tout droit (droite) | D500 | X avenue Frédéric Mistral |
| | | | avenue du 08 mai 1945 | | |
| 24,150 | 13:11:30 | 13:14:30 | Danger | D500 | liot central |
| 24,170 | 13:11:32 | 13:14:32 | Giratoire - à droite | D500 | X liot central |
| | | | avenue du 08 mai 1945 | | x av du Docteur Felix Clément |
| | | | | | x Chemin du Moure |
| 24,200 | 13:11:34 | 13:14:34 | Danger | D500 | arrêts de cars |
| | | | | | plots à droite et gauche |
| 24,360 | 13:11:46 | 13:14:48 | x - tout droit | | x chemin du Rhône |
| | | | avenue du 08 mai 1945 | | |
| 24,590 | 13:12:04 | 13:15:08 | Danger | D500 | ralentisseur |
| 24,960 | 13:12:33 | 13:15:39 | x - tout droit | D500 | x chemin de Ceserac |
| 25,470 | 13:13:13 | 13:16:23 | Danger | D500 | plots à droite sur 50m |

Envoyé en préfecture le 12/01/2026

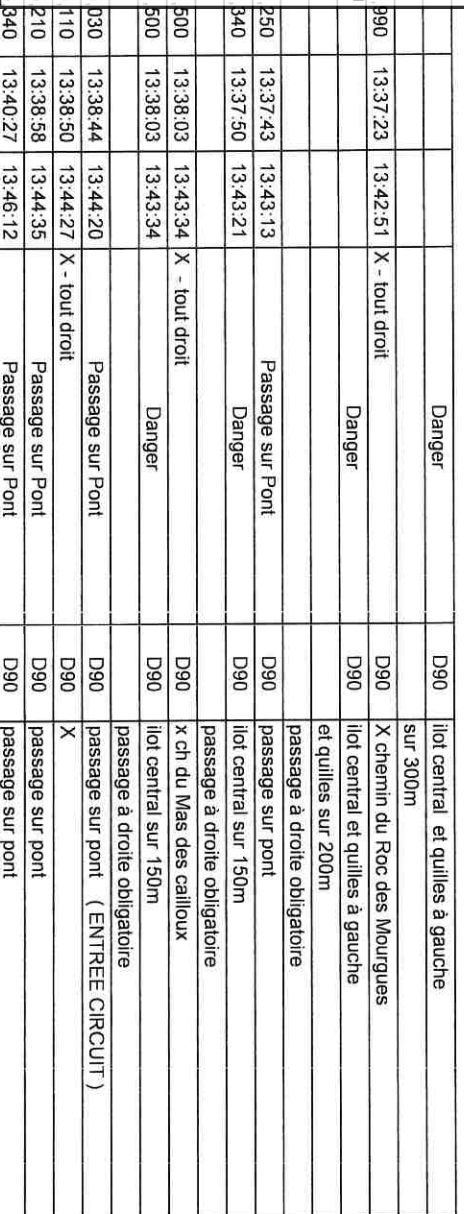
Reçu en préfecture le 12/01/2026

Publié le 09/01/2026



ID : 030-213000342-20260105-SRC2026_002-AR

| | | | | | |
|--------|----------|----------|------------------------|-------|------------------------------|
| 5.530 | 13:13:18 | 13:16:28 | X - à droite | D126 | X liot central |
| | | | route de Montfrin | | |
| 5.780 | 13:13:38 | 13:16:50 | Danger | D126 | liot central |
| 5.060 | 13:13:59 | 13:17:14 | Passage sous Pont sncf | D126 | passage sous pont sncf |
| | | | x - tout droit | | x ch. Des lles |
| | | | route de Montfrin | | |
| 5.360 | 13:14:23 | 13:17:39 | Passage sur Pont | D126 | passage sur pont |
| 5.750 | 13:14:53 | 13:18:13 | x - tout droit | | x Vallabregues a Theziers |
| 7.200 | 13:15:29 | 13:18:51 | x - tout droit | | x Calvières |
| 5.510 | 13:17:11 | 13:20:44 | x - tout droit | D126 | x |
| 5.690 | 13:18:44 | 13:22:25 | x - tout droit | D126 | x D702 |
| 5.590 | 13:19:54 | 13:23:42 | x - tout droit | | x chemin des Croisières |
| 5.660 | 13:06:57 | 13:09:31 | route de Montfrin | | x chemin de Bertrand |
| 5.820 | 13:20:12 | 13:24:02 | ARAMON | D126 | |
| | | | route de Montfrin | | |
| 5.820 | 13:20:12 | 13:24:02 | X - tout droit | D126 | X avenue de la Libération |
| 31.060 | 13:20:31 | 13:24:22 | x - tout droit | | x |
| 31.330 | 13:20:52 | 13:24:45 | x - tout droit | | x avenue Jean Moulin |
| 31.520 | 13:21:07 | 13:25:02 | Danger | D126 | liot central |
| 31.550 | 13:21:09 | 13:25:04 | X - à droite | D2 | X feu tricolore |
| 31.570 | 13:21:11 | 13:25:06 | Danger | D2 | liot central sur 250m |
| | | | Danger | | passage à droite obligatoire |
| 33.490 | 13:23:41 | 13:27:51 | Danger | D2 | liot central sur 750m |
| | | | x - tout droit | | passage à droite obligatoire |
| 33.570 | 13:23:47 | 13:27:57 | Danger | D2 | liot central sur 300m |
| 34.220 | 13:24:38 | 13:28:53 | x - tout droit | D2 | x |
| 35.040 | 13:25:42 | 13:30:03 | x tout droit | | |
| 35.150 | 13:25:51 | 13:30:13 | VALLABREGUES | D2 | |
| 36.990 | 13:28:15 | 13:32:51 | x - tout droit | | x Ile Neuve |
| 39.650 | 13:31:43 | 13:36:39 | X - à droite | D2 | X D2B |
| 39.860 | 13:31:59 | 13:36:57 | Passage sur Pont | D2 | passage sur pont |
| | | | Danger | D2 | liot central |
| 39.860 | 13:31:59 | 13:36:57 | Giratoire - à gauche | D986L | X 3ème sortie |
| | | | | | liot central |
| 40.120 | 13:32:20 | 13:37:19 | x - tout droit | | x chemin de Saint-Romain |
| 40.150 | 13:32:22 | 13:37:21 | BEAUCAIRE | D986L | |
| 40.980 | 13:33:27 | 13:38:33 | Danger | D986L | liot central sur 350m |
| | | | | | passage à droite obligatoire |
| 41.160 | 13:33:41 | 13:38:48 | X - tout droit | D90 | X D986L - route de Comps |
| 41.190 | 13:33:44 | 13:38:51 | Danger | | liot central sur 350m |
| | | | | | passage à droite obligatoire |
| 41.210 | 13:33:45 | 13:38:52 | Passage sous Pont sncf | D90 | passage sous pont |
| 42.650 | 13:35:38 | 13:40:56 | Danger | D90 | liot central |
| 42.680 | 13:35:40 | 13:40:58 | Giratoire - tout droit | D90 | X D999 - 3ème sortie |
| | | | | | liot central |
| 43.260 | 13:36:26 | 13:41:48 | X - tout droit | D90 | X chemin des Romain |
| 43.610 | 13:36:53 | 13:42:18 | Danger | D90 | liot central sur 1km |
| | | | | | passage à droite obligatoire |
| 43.700 | 13:37:00 | 13:42:26 | Passage sous Pont sncf | D90 | passage sous pont sncf |



Debut Fermeture 1 (13n11 à 13h47) 13n11 à 15h37 (complète)
Fin Fermeture 2

| | | | | | |
|--------|----------|----------|----------------------|-----|---|
| | | | Danger | D90 | Ilot central et quilles à gauche sur 300m |
| | | | | | |
| 990 | 13.37.23 | 13.42.51 | X - tout droit | D90 | X chemin du Roc des Mourgues |
| | | | Danger | D90 | ilot central et quilles à gauche |
| | | | | | et quilles sur 200m |
| | | | | | passage à droite obligatoire |
| 250 | 13.37.43 | 13.43.13 | Passage sur Pont | D90 | passage sur pont |
| 840 | 13.37.50 | 13.43.21 | Danger | D90 | ilot central sur 150m |
| | | | | | passage à droite obligatoire |
| 600 | 13.38.03 | 13.43.34 | X - tout droit | D90 | x ch du Mas des cailloux |
| 600 | 13.38.03 | 13.43.34 | Danger | D90 | ilot central sur 150m |
| | | | | | passage à droite obligatoire |
| 030 | 13.38.44 | 13.44.20 | Passage sur Pont | D90 | passage sur pont (ENTREE CIRCUIT) |
| 110 | 13.38.50 | 13.44.27 | X - tout droit | D90 | X |
| 210 | 13.38.58 | 13.44.35 | Passage sur Pont | D90 | passage sur pont |
| 840 | 13.40.27 | 13.46.12 | Passage sur Pont | D90 | passage sur pont |
| 47.030 | 13.41.21 | 13.47.11 | Danger | D90 | ilot central |
| 47.090 | 13.41.25 | 13.47.16 | Giratoire - à droite | D15 | 1ère sortie |
| | | | route de Fourques | | |
| 47.230 | 13.41.36 | 13.47.28 | X - tout droit | D15 | X |
| 47.770 | 13.42.19 | 13.48.15 | X - tout droit | D15 | X |
| 47.910 | 13.42.29 | 13.48.27 | X - tout droit | D15 | X |
| 48.130 | 13.42.47 | 13.48.45 | X - tout droit | D15 | X ch. des Palombes |
| 48.230 | 13.42.55 | 13.48.54 | X - tout droit | D15 | X ch. de Fanflarin |
| | | | | | X ch. du Mas d'Assac |
| 48.360 | 13.43.05 | 13.49.05 | X - tout droit | D15 | X sortie parking |
| 48.540 | 13.43.19 | 13.49.21 | X - tout droit | D15 | X parking |
| 48.610 | 13.43.24 | 13.49.27 | X - tout droit | D15 | X Impasse du Mas Malinbert |
| 48.680 | 13.43.30 | 13.49.33 | X - tout droit | D15 | X ch. Des Tourterelles |
| 48.890 | 13.43.46 | 13.49.51 | X - tout droit | D15 | X ch. De la Rouslide |
| 49.060 | 13.43.59 | 13.50.05 | X - tout droit | D15 | X ch. De la Rouslide |
| 49.490 | 13.44.33 | 13.50.42 | X - tout droit | D15 | X ch. De St Denis d'Argence |
| 49.860 | 13.45.02 | 13.51.14 | X - tout droit | D15 | X ch. Mas du Roze |
| 50.170 | 13.45.26 | 13.51.40 | X - tout droit | D15 | X ch. De la Rouslide |
| 50.350 | 13.45.40 | 13.51.56 | X - tout droit | D15 | X sortie parking |
| 50.460 | 13.45.49 | 13.52.05 | X - tout droit | D15 | X parking |
| 50.620 | 13.46.02 | 13.52.19 | X - tout droit | D15 | X ch. Du Mas d'Icard |
| 50.780 | 13.46.14 | 13.52.33 | X - tout droit | D15 | X entrée parking |
| 50.940 | 13.46.27 | 13.52.46 | X - tout droit | D15 | X parking |
| 51.230 | 13.46.49 | 13.53.11 | X - tout droit | D15 | X ch. Des Brunettes |
| 51.320 | 13.46.56 | 13.53.19 | X - tout droit | D15 | X |
| 51.790 | 13.47.33 | 13.53.59 | X - tout droit | D15 | X ch. De Vegère |
| 52.190 | 13.48.04 | 13.54.33 | X - tout droit | D15 | X sortie parking |
| 52.360 | 13.48.18 | 13.54.48 | X - tout droit | D15 | X parking |
| 52.590 | 13.48.36 | 13.55.08 | X - tout droit | D15 | X ch. Du Mas de Forton |
| 52.950 | 13.49.04 | 13.55.39 | X - tout droit | D15 | X sortie parking |
| 53.160 | 13.49.20 | 13.55.57 | X - tout droit | D15 | X parking |
| 53.520 | 13.49.49 | 13.56.27 | X - tout droit | D15 | X ch. Du Grand Mas de Bellevail |
| 53.630 | 13.49.57 | 13.56.37 | X - tout droit | D15 | X ch. Du Petit Saugéan |
| 54.880 | 13.51.35 | 13.56.24 | X - tout droit | D15 | X ch. Les Tillieus |

Envoyé en préfecture le 12/01/2026

Reçu en préfecture le 12/01/2026

Publié le 09/01/2026



ID : 030-213000342-20260105-SRC2026_002-AR

| | | | | | |
|--------|----------|----------|------------------------|-------|---|
| 040 | 13:51:47 | 13:58:38 | FOUROQUES | D15 | |
| 050 | 13:51:48 | 13:58:39 | x - tout droit | D15 | x Rue Clos de Bastony |
| 050 | 13:51:48 | 13:58:39 | Danger | D15 | Murets sur la droite et gauche |
| 150 | 13:51:56 | 13:58:47 | Passage sur Pont | D15 | passage sur pont |
| 180 | 13:51:58 | 13:58:50 | Danger | D15 | Muret à gauche |
| 740 | 13:52:42 | 13:59:38 | x - tout droit | D15 | x Ch. Clos de Bastony |
| 650 | 13:53:53 | 14:00:56 | x - tout droit | D15 | x sortie parking |
| 780 | 13:54:04 | 14:01:07 | x - tout droit | D15 | x parking |
| 930 | 13:54:15 | 14:01:20 | Danger | D15 | liot central |
| 970 | 13:54:19 | 14:01:23 | Giratoire - tout droit | D15 | 2ème sortie |
| 040 | 13:54:24 | 14:01:29 | Danger | D15 | liot central |
| 230 | 13:54:39 | 14:01:45 | Danger | D15 | Bordures sur la droite et à gauche sur 400m |
| 090 | 13:55:46 | 14:02:59 | Danger | D15 | liot central |
| 130 | 13:55:49 | 14:03:03 | Giratoire - tout droit | D15 | 2ème sortie |
| 190 | 13:55:54 | 14:03:08 | Danger | D15 | liot central |
| 330 | 13:56:05 | 14:03:20 | x - tout droit | D15 | x Rue Barthélemy Contestin |
| 58,660 | 13:56:31 | 14:03:48 | Danger | D15 | liots à droite et à gauche |
| 58,700 | 13:56:34 | 14:03:51 | Giratoire - tout droit | D6113 | 2ème sortie |
| 58,740 | 13:56:37 | 14:03:55 | Danger | D6113 | liot central |
| | | | Route de Nîmes | | |
| 59,060 | 13:57:02 | 14:04:22 | x - tout droit | D6113 | x Rouinet |
| 59,600 | 13:57:44 | 14:05:09 | Danger | D6113 | Rail sécurité à droite sur 800m |
| 60,270 | 13:58:37 | 14:06:06 | Danger | D6113 | Rail sécurité à gauche sur 400m |
| 60,360 | 13:58:44 | 14:06:14 | x - tout droit | D6113 | x Ch. Des Clos |
| 60,830 | 13:59:21 | 14:06:54 | x - tout droit | D6113 | x Domaine La Tourrette |
| 61,030 | 13:59:36 | 14:07:11 | x - tout droit | D6113 | x Ch. De La Tourrette |
| 62,070 | 14:00:58 | 14:08:40 | Danger | D6113 | Rail sécurité à droite sur 50m |
| 62,100 | 14:01:00 | 14:08:43 | RADAR | D6113 | radar |
| 62,190 | 14:01:07 | 14:08:51 | x - tout droit | D6113 | x Anc. Ch. De Bellegarde - x Mas Adria |
| 62,780 | 14:01:53 | 14:09:41 | x - tout droit | D6113 | x D179 - Rte de St-Gilles |
| 63,140 | 14:02:21 | 14:10:12 | x - tout droit | D6113 | x Ch. De Lampourdans |
| 63,160 | 14:02:23 | 14:10:14 | Danger | D6113 | Rail bois sécurité à gauche sur 50m |
| 63,740 | 14:03:08 | 14:11:03 | x - tout droit | D6113 | x Ch. Des Sauliers |
| 63,990 | 14:03:28 | 14:11:25 | x - tout droit | D6113 | x Ch. Des Saules |
| 64,610 | 14:04:16 | 14:12:18 | x - tout droit | D6113 | x Ch. Des Sauliers |
| 65,950 | 14:06:01 | 14:14:13 | x - tout droit | D6113 | x |
| 65,970 | 14:06:03 | 14:14:15 | Passage sur Pont | D6113 | passage sur pont |
| 66,020 | 14:06:07 | 14:14:19 | Passage sur Pont | D6113 | passage sur pont |
| 66,730 | 14:07:02 | 14:15:20 | x - tout droit | D6113 | x Av. du Félbridge |
| 67,100 | 14:07:31 | 14:15:51 | Danger | D6113 | Rail sécurité à droite et à gauche sur 50m |
| 67,610 | 14:08:11 | 14:16:35 | Danger | D6113 | liot central |
| 67,640 | 14:08:14 | 14:16:38 | Giratoire - tout droit | D6113 | 2ème sortie |
| 67,700 | 14:08:18 | 14:16:43 | Danger | D6113 | liot central sur 200m |
| | | | | | passage à droite obligatoire |
| 67,700 | 14:08:18 | 14:16:43 | Danger | D6113 | Rail sécurité à droite et à gauche sur 700m |
| 67,850 | 14:08:30 | 14:16:56 | x - tout droit | D6113 | x |
| 68,030 | 14:08:44 | 14:17:11 | Passage sur Pont | D6113 | passage sur pont Canal du Rhône à Sète |
| 68,090 | 14:08:49 | 14:17:16 | BELLEGARDE | D6113 | |
| 68,360 | 14:09:10 | 14:17:39 | x - à droite | D6113 | |
| 68,370 | 14:09:11 | 14:17:40 | Danger | D6113 | liot central |

Debut Fermeture 2 (13h11 à 15h54)
Fin fermeture 3

Debut Fermeture 3 (13h11 à 16h08)

Envoyé en préfecture le 12/01/2026

Reçu en préfecture le 12/01/2026

Publié le 09/01/2026

ID : 030-213000342-20260105-SRC2026_002-AR



| | | | | | |
|--------|----------|----------|-------------------------------|-------|--------------------------------------|
| 68.400 | 14:09:21 | 14:17:51 | Danger | D6113 | lot central |
| 68.450 | 14:09:25 | 14:17:56 | X - à droite | D38 | passage à droite obligatoire |
| 68.430 | 14:09:31 | 14:18:03 | Rouie de St-Gilles | | |
| 68.440 | 14:09:32 | 14:18:03 | Passage sous Pont | D38 | passage sous pont |
| 68.400 | 14:09:37 | 14:18:09 | Danger | D38 | lot central sur 50m |
| 68.400 | | | Giratoire - tout droit | D38 | X - lot central |
| 68.460 | 14:09:41 | 14:18:14 | Danger | D38 | x Port de Plaisance |
| 68.480 | 14:09:43 | 14:18:15 | Danger | D38 | lot central |
| 68.450 | 14:09:56 | 14:18:30 | Danger | D38 | Rail bois sécurité à gauche sur 100m |
| 68.400 | 14:11:26 | 14:20:09 | x - tout droit | D38 | Rail sécurité à droite sur 60m |
| 68.420 | 14:11:51 | 14:20:36 | Danger | D38 | x Ch. De l'Herbe Molle |
| 68.450 | 14:11:53 | 14:20:39 | Danger | D38 | Rail sécurité à droite sur 60m |
| 68.430 | 14:12:31 | 14:21:20 | Danger | D38 | rétrécissement de la chaussée |
| | | | | | voitures sur 1 file |
| | | | | | passage à droite obligatoire |
| 70.940 | 14:12:32 | 14:21:21 | X - à droite | | X passage étroit |
| | | | rue de Saint-Gilles | | voitures sur 1 file |
| | | | Danger | | lot central à gauche |
| 71.850 | 14:13:43 | 14:22:39 | X à gauche | | X |
| | | | avenue de la Méditerranée | | |
| 71.850 | 14:13:43 | 14:22:39 | PIED CÔTE | | piéd côte |
| | | | avenue de la Méditerranée | | |
| 72.020 | 14:13:56 | 14:22:53 | x - tout droit | | x rue Vincent van Gogh |
| 72.170 | 14:14:08 | 14:23:06 | x - tout droit | | x impasse de la Méditerranée |
| | | | x - tout droit | | x |
| | | | x - tout droit | | x |
| 72.470 | 14:14:32 | 14:23:32 | SOMMET CÔTE | | sommet côte |
| | | | GPM 3ème catégorie | | GPM 3ème catégorie |
| 72.510 | 14:14:35 | 14:23:35 | Giratoire à droite | | X passage à droite obligatoire |
| | | | avenue des Lacs | | |
| 72.560 | 14:14:39 | 14:23:39 | Danger | | ralentisseur |
| 72.610 | 14:14:43 | 14:23:44 | Giratoire tout droit (droite) | | |
| 72.640 | 14:14:45 | 14:23:46 | Danger | | quilles à droite et à gauche |
| 72.840 | 14:15:01 | 14:24:03 | x - tout droit | | x rue des Cinsaults |
| 73.040 | 14:15:16 | 14:24:21 | Danger | | lot central |
| 73.040 | 14:15:16 | 14:24:21 | Giratoire tout droit (gauche) | | |
| 73.070 | 14:15:19 | 14:24:23 | Danger | | lot central |
| | | | chemin du Coste Canet | | x avenue des Lacs |
| 73.160 | 14:15:26 | 14:24:31 | x - tout droit | | x impasse de la Pinède |
| 73.390 | 14:15:44 | 14:24:51 | Danger | | ralentisseurs plateaux |
| 73.400 | 14:15:44 | 14:24:51 | x - tout droit | | x impasse Calistoustou |
| 73.430 | 14:15:47 | 14:24:54 | x - tout droit | | x chemin du Cros des Bards |
| 73.520 | 14:15:54 | 14:25:02 | Danger | | ralentisseur |
| 73.550 | 14:15:56 | 14:25:04 | x - tout droit | | x chemin du Coste Canet |
| 73.580 | 14:15:58 | 14:25:07 | x - tout droit | | x chemin du Coste Canet |
| | | | chemin du Coste Canet | | x "Cité" |
| 73.600 | 14:16:00 | 14:25:09 | x - tout droit | | x chemin du Coste Canet |
| 73.630 | 14:16:02 | 14:25:11 | chemin du Coste Canet | | x "Cité" |

Debut fermeture3 (13h39 à 14h21)

Fin Fermeture 4

Envoyé en préfecture le 12/01/2026

Reçu en préfecture le 12/01/2026

Publié le 09/01/2026



ID : 030-213000342-20260105-SRC2026_002-AR

| | | | | | |
|--------|----------|----------|------------------------|--------|-------------------------------------|
| 74,660 | 14:16:05 | 14:25:14 | X - tout droit | | X chemin du Troubadour |
| 74,680 | 14:16:06 | 14:25:15 | | Danger | ralentisseur inversé rebouché |
| 74,720 | 14:16:09 | 14:25:19 | | Danger | liot central |
| 74,730 | 14:16:10 | 14:25:20 | Giratoire - tout droit | | |
| 74,750 | 14:16:12 | 14:25:21 | | Danger | liot central |
| | | | Rue de Nîmes | | |
| 74,920 | 14:16:25 | 14:25:36 | | Danger | ralentisseur |
| 74,930 | 14:16:26 | 14:25:37 | X - tout droit | | X rue du Dr Grimaud |
| 74,060 | 14:16:36 | 14:25:48 | | Danger | ralentisseur |
| 74,060 | 14:16:36 | 14:25:48 | X - tout droit | | X rue Bossuet |
| 74,130 | 14:16:41 | 14:25:54 | X - tout droit | | X rue du Château |
| 74,130 | 14:16:41 | 14:25:54 | | Danger | rétrécissement de la chaussée |
| | | | | | voitures sur 1 file sur 300m |
| | | | | | Plots à droite et à gauche |
| 180 | 14:16:45 | 14:25:58 | X - tout droit | | X impasse Kleber |
| 74,270 | 14:16:52 | 14:26:06 | X - tout droit | | X impasse Frédéric Mistral |
| 74,320 | 14:16:56 | 14:26:10 | X - tout droit | | X rue Florian |
| 74,370 | 14:17:00 | 14:26:15 | X - tout droit | | X rue Jean Reboul |
| 74,390 | 14:17:02 | 14:26:16 | X à gauche | | X rue de st Gilles - Fontaine |
| | | | rue de République | | |
| | | | X tout droit | | X rue du Lavoir |
| | | | X tout droit | | X rue du Rieu |
| 74,430 | 14:17:05 | 14:26:20 | X - tout droit | | X rue Châteaubriand |
| 74,440 | 14:17:06 | 14:26:21 | | Danger | poceaux sur la gauche |
| 74,450 | 14:17:07 | 14:26:21 | X - tout droit | | X rue Pasteur |
| 74,460 | 14:17:07 | 14:26:22 | X - tout droit | | X rue Alphonse Daudet |
| 74,460 | 14:17:07 | 14:26:22 | | Danger | plots en béton à droite et à gauche |
| 74,510 | 14:17:11 | 14:26:27 | X - tout droit | | X rue Cambetta |
| 74,510 | 14:17:11 | 14:26:27 | X - tout droit | | X rue d'Arles |
| | | | rue de Beaucaire | | |
| 74,520 | 14:17:12 | 14:26:27 | | | |
| 74,550 | 14:17:14 | 14:26:30 | X - tout droit | | plots en béton à droite et à gauche |
| 74,560 | 14:17:15 | 14:26:31 | X - tout droit | | X rue Pierre de Coubertin |
| 74,580 | 14:17:17 | 14:26:33 | | Danger | X rue Thiers |
| 74,600 | 14:17:18 | 14:26:34 | X - tout droit | | plots en béton à droite |
| 74,610 | 14:17:19 | 14:26:35 | | Danger | X rue Jeanne d'Arc |
| 74,610 | 14:17:19 | 14:26:35 | | | Barrières à droite |
| 74,620 | 14:17:20 | 14:26:36 | X - tout droit | | X rue des Arènes |
| 74,640 | 14:17:21 | 14:26:38 | | Danger | X rue du Cadereau |
| 74,640 | 14:17:21 | 14:26:38 | | | ralentisseur |
| | | | PARKING EQUIPES | D3 | X place Baptiste Bonnet |
| | | | | | place des Arènes |
| 74,670 | 14:17:24 | 14:26:40 | X - tout droit | | X rue Fanfonne Guillemme |
| 74,690 | 14:17:25 | 14:26:42 | X - tout droit | | X rue des Clairettes |
| 74,730 | 14:17:28 | 14:26:45 | X - tout droit | | X impasse Roumieu |
| 74,820 | 14:17:35 | 14:26:53 | X - tout droit | | X av. Villamartin |
| 74,830 | 14:17:36 | 14:26:54 | | Danger | ralentisseur |
| 74,850 | 14:17:38 | 14:26:56 | X - tout droit | | X rue des Aires |
| 74,870 | 14:17:39 | 14:26:57 | X - tout droit | | X rue Paradis |
| 74,920 | 14:17:43 | 14:27:02 | X - tout droit | | X rue de l'Espérance |
| 74,960 | 14:17:46 | 14:27:05 | X - tout droit | | X rue des Saules |

Envoyé en préfecture le 12/01/2026

Reçu en préfecture le 12/01/2026

Publié le 09/01/2026

ID : 030-213000342-20260105-RRC2026_002-AR



| | | | | | | |
|--------|----------|----------|------------------------|-----|--|--|
| 74,90 | 14:17:49 | 14:27:08 | Danger | | | ralentisseur |
| 74,20 | 14:17:51 | 14:27:10 | Passage sous Pont | D3 | | passage sous pont |
| 74,40 | 14:17:53 | 14:27:12 | x - tout droit | | | x ch. des Costières Saules - x ch. De la Bouvine |
| 74,40 | 14:18:01 | 14:27:21 | Danger | | | stationnements à droite |
| 74,60 | 14:18:02 | 14:27:22 | | | | containers tri selectifs |
| 74,80 | 14:18:04 | 14:27:24 | Danger | | | ralentisseur |
| 74,20 | 14:18:07 | 14:27:27 | x - tout droit | | | x rue du Moulin à Vent |
| 74,90 | 14:18:12 | 14:27:33 | x - tout droit | | | x rue des Calandres |
| 74,10 | 14:18:14 | 14:27:35 | | | | x rue Mireille |
| 74,00 | 14:18:29 | 14:27:51 | Danger | | | ralentisseur |
| 74,20 | 14:18:30 | 14:27:53 | Giratoire - tout droit | | | liot central |
| 74,80 | 14:18:35 | 14:27:58 | Danger | | | liot central |
| 74,50 | 14:18:40 | 14:28:04 | X - à droite | D3 | | liot central |
| 74,50 | 14:18:40 | 14:28:04 | Danger | | | liot central |
| 75,720 | 14:18:46 | 14:28:10 | X - à gauche | D3 | | |
| 75,720 | 14:18:46 | 14:28:10 | Danger | | | liot central |
| 75,740 | 14:18:47 | 14:28:12 | X - à gauche | D38 | | |
| | | | route de Saint Gilles | | | |
| 76,550 | 14:19:51 | 14:29:21 | x - tout droit | D38 | | x chemin de Lamirane |
| 76,690 | 14:20:02 | 14:29:33 | x - tout droit | D38 | | x Pendant du Contrac |
| 77,280 | 14:20:48 | 14:30:24 | x - tout droit | D38 | | x chemin Carrière des Ares |
| 77,450 | 14:21:01 | 14:30:39 | | D38 | | Rail sécurité à droite sur 100m |
| 77,760 | 14:21:26 | 14:31:05 | Danger | D38 | | Rail sécurité à droite sur 100m |
| 77,960 | 14:21:41 | 14:31:22 | x - tout droit | D38 | | x chemin Mas Saint Michel |
| 79,310 | 14:23:27 | 14:33:18 | x - tout droit | D38 | | x chemin de Landau |
| 79,400 | 14:23:34 | 14:33:26 | x - tout droit | D38 | | x chemin du Mas de la Tour |
| 80,430 | 14:24:55 | 14:34:54 | x - tout droit | D38 | | x chemin de Nourguier |
| 80,650 | 14:25:12 | 14:35:13 | x - tout droit | D38 | | x chemin Saint Paul Caron |
| 80,800 | 14:25:23 | 14:35:26 | x - tout droit | D38 | | x chemin Saint Paul Caron |
| 81,190 | 14:25:54 | 14:35:59 | x - tout droit | D38 | | x chemin des Paravaudes - x |
| 82,200 | 14:27:13 | 14:37:26 | x - tout droit | D38 | | x chemin de Roustan |
| 83,000 | 14:28:16 | 14:38:34 | x - tout droit | D38 | | x chemin de la Pénitence - x chemin de Repentir |
| 83,710 | 14:29:11 | 14:39:35 | x - tout droit | D38 | | x chemin de la Font du Roy |
| 83,780 | 14:29:17 | 14:39:41 | X - à droite | D38 | | X passage à droite obligatoire |
| 83,790 | 14:29:17 | 14:39:42 | Danger | | | liot central |
| 83,930 | 14:29:28 | 14:39:54 | Danger | | | liot central |
| 83,940 | 14:29:29 | 14:39:55 | X - à droite | D90 | | X passage à droite obligatoire |
| 83,970 | 14:29:32 | 14:39:57 | Passage sur Pont | D90 | | passage sur pont |
| 85,080 | 14:30:58 | 14:41:33 | Passage sur Pont | D90 | | passage sur pont |
| 85,770 | 14:31:52 | 14:42:32 | Danger | D90 | | liot central |
| 85,830 | 14:31:57 | 14:42:37 | Giratoire - à droite | D15 | | 1ère sortie |
| | | | route de Fourques | | | |
| 85,970 | 14:32:08 | 14:42:49 | x - tout droit | D15 | | x |
| 86,510 | 14:32:50 | 14:43:35 | x - tout droit | D15 | | x |
| 86,650 | 14:33:01 | 14:43:47 | x - tout droit | D15 | | x |
| 86,870 | 14:33:19 | 14:44:06 | x - tout droit | D15 | | x ch. des Palombes |
| 86,970 | 14:33:26 | 14:44:15 | x - tout droit | D15 | | x ch. de Fanfarlin |
| | | | | | | x ch. du Mas d'Assac |

Fin fermeture 5

Debut fermeture 5 (13h11 à 15h37)

Fin Fermeture 1

Debut Fermeture 1 (14h01 à 14h42) 13h11 à 15h37 complete
fin fermeture 2

Envoyé en préfecture le 12/01/2026

Reçu en préfecture le 12/01/2026

Publié le 09/01/2026



ID : 030-213000342-20260105-SRC2026_002-AR

| | | | | | |
|--------|----------|----------|------------------------|-------|---|
| 7.100 | 14:33:37 | 14:44:26 | x - tout droit | D15 | x sortie parking |
| 7.280 | 14:33:51 | 14:44:41 | x - tout droit | D15 | x parking |
| 7.350 | 14:33:56 | 14:44:47 | x - tout droit | D15 | x Impasse du Mas Malimbert |
| 7.420 | 14:34:02 | 14:44:53 | x - tout droit | D15 | x ch. Des Tourterelles |
| 7.630 | 14:34:18 | 14:45:11 | x - tout droit | D15 | x ch. De la Roustide |
| 7.800 | 14:34:31 | 14:45:26 | x - tout droit | D15 | x ch. De la Roustide |
| 8.230 | 14:35:05 | 14:46:03 | x - tout droit | D15 | x ch. De St Denis d'Argence |
| 8.600 | 14:35:34 | 14:46:34 | x - tout droit | D15 | x ch. Mas du Rove |
| 8.910 | 14:35:58 | 14:47:01 | x - tout droit | D15 | x ch. De la Roustide |
| 9.090 | 14:36:12 | 14:47:16 | x - tout droit | D15 | x sortie parking |
| 9.200 | 14:36:21 | 14:47:26 | x - tout droit | D15 | x parking |
| 9.360 | 14:36:33 | 14:47:39 | x - tout droit | D15 | x ch. Du Mas d'Icard |
| 9.520 | 14:36:46 | 14:47:53 | x - tout droit | D15 | x entrée parking |
| 9.680 | 14:36:58 | 14:48:07 | x - tout droit | D15 | x parking |
| 9.970 | 14:37:21 | 14:48:32 | x - tout droit | D15 | x ch. Des Brunettes |
| 10.060 | 14:37:28 | 14:48:39 | x - tout droit | D15 | x |
| 90.530 | 14:38:05 | 14:49:20 | x - tout droit | D15 | x ch. De Vegère |
| 90.930 | 14:38:36 | 14:49:54 | x - tout droit | D15 | x sortie parking |
| 91.100 | 14:38:50 | 14:50:09 | x - tout droit | D15 | x parking |
| 91.330 | 14:39:08 | 14:50:28 | x - tout droit | D15 | x ch. Du Mas de Forton |
| 91.690 | 14:39:36 | 14:50:59 | x - tout droit | D15 | x sortie parking |
| 91.900 | 14:39:52 | 14:51:17 | x - tout droit | D15 | x parking |
| 92.260 | 14:40:20 | 14:51:48 | x - tout droit | D15 | x ch. Du Grand Mas de Belleval |
| 92.370 | 14:40:29 | 14:51:57 | x - tout droit | D15 | x ch. Du Petit Saujean |
| 93.620 | 14:42:07 | 14:53:45 | x - tout droit | D15 | x ch. Les Tilleuls |
| 93.780 | 14:42:19 | 14:53:58 | FOURQUES | D15 | |
| 93.790 | 14:42:20 | 14:53:59 | x - tout droit | D15 | x Rue Clos de Bastony |
| 93.790 | 14:42:20 | 14:53:59 | Danger | D15 | Murets sur la droite et gauche |
| 93.890 | 14:42:28 | 14:54:08 | Passage sur Pont | D15 | passage sur pont |
| 93.920 | 14:42:30 | 14:54:10 | Danger | D15 | Muret à gauche |
| 94.480 | 14:43:14 | 14:54:58 | x - tout droit | D15 | x Ch. Clos de Bastony |
| 95.390 | 14:44:25 | 14:56:16 | x - tout droit | D15 | x sortie parking |
| 95.520 | 14:44:35 | 14:56:27 | x - tout droit | D15 | x parking |
| 95.670 | 14:44:47 | 14:56:40 | Danger | D15 | liot central |
| 95.710 | 14:44:50 | 14:56:44 | Giratoire - tout droit | D15 | 2ème sortie |
| 95.780 | 14:44:56 | 14:56:50 | Danger | D15 | liot central |
| 95.970 | 14:45:11 | 14:57:06 | Danger | D15 | Bordures sur la droite et à gauche sur 400m |
| 96.830 | 14:46:18 | 14:58:20 | Danger | D15 | liot central |
| 96.870 | 14:46:21 | 14:58:23 | Giratoire - tout droit | D15 | 2ème sortie |
| 96.930 | 14:46:26 | 14:58:28 | Danger | D15 | liot central |
| 97.070 | 14:46:37 | 14:58:40 | x - tout droit | D15 | x Rue Barthélémy Contestin |
| 97.400 | 14:47:03 | 14:59:09 | Danger | D15 | liots à droite et à gauche |
| 97.440 | 14:47:06 | 14:59:12 | Giratoire - tout droit | D6113 | 2ème sortie |
| 97.480 | 14:47:09 | 14:59:15 | Danger | D6113 | liot central |
| | | | Route de Nîmes | | |
| 97.800 | 14:47:34 | 14:59:43 | x - tout droit | D6113 | x Rouinet |
| 98.340 | 14:48:16 | 15:00:29 | Danger | D6113 | Rail sécurité à droite sur 800m |
| 99.010 | 14:49:09 | 15:01:27 | Danger | D6113 | Rail sécurité à gauche sur 400m |
| 99.100 | 14:49:16 | 15:01:34 | x - tout droit | D6113 | x Ch. Des Clos |
| 99.570 | 14:49:52 | 15:02:15 | x - tout droit | D6113 | x Domaine La Tourette |

Debut fermeture 2 (13h11 à 15h54)

Fin fermeture 3

Envoyé en préfecture le 12/01/2026

Reçu en préfecture le 12/01/2026

Publié le 09/01/2026



ID : 030-213000342-20260105-SRC2026_002-AR

| | | | | | | |
|------|---------|----------|----------|---------------------------|-------|---|
| 980 | 70 | 14:50:08 | 15:02:32 | x - tout droit | D6113 | x Ch. De La Tourette |
| 981 | 810 | 14:51:29 | 15:04:01 | Danger | D6113 | Rail sécurité à droite sur 50m |
| 982 | 840 | 14:51:32 | 15:04:03 | RADAR | D6113 | radar |
| 983 | 930 | 14:51:39 | 15:04:11 | x - tout droit | D6113 | x Anc. Ch. De Bellegarde - x Mas Adria |
| 984 | 520 | 14:52:25 | 15:05:02 | x - tout droit | D6113 | x D179 - Rte de St-Gilles |
| 985 | 880 | 14:52:53 | 15:05:33 | x - tout droit | D6113 | x Ch. De Lampourdans |
| 986 | 900 | 14:52:55 | 15:05:34 | Danger | D6113 | Rail bois sécurité à gauche sur 50m |
| 987 | 480 | 14:53:40 | 15:06:24 | x - tout droit | D6113 | x Ch. Des Sauliers |
| 988 | 730 | 14:54:00 | 15:06:45 | x - tout droit | D6113 | x Ch. Des Saules |
| 989 | 350 | 14:54:48 | 15:07:39 | x - tout droit | D6113 | x Ch. Des Patis - x Ch. Des Sauliers |
| 990 | 690 | 14:56:33 | 15:09:33 | x - tout droit | D6113 | x |
| 991 | 710 | 14:56:35 | 15:09:35 | Passage sur Pont | D6113 | passage sur pont |
| 992 | 460 | 15:00:10 | 15:13:31 | Passage sur Pont | D6113 | passage sur pont |
| 993 | 470 | 14:57:34 | 15:10:40 | x - tout droit | D6113 | x Av. du Félbrige |
| 994 | 840 | 14:58:03 | 15:11:12 | Danger | D6113 | Rail sécurité à droite et à gauche sur 50m |
| 995 | 350 | 14:58:43 | 15:11:56 | Danger | D6113 | liot central |
| 996 | 106,380 | 14:58:45 | 15:11:58 | Giratoire - tout droit | D6113 | 2ème sortie |
| 997 | 106,440 | 14:58:50 | 15:12:03 | Danger | D6113 | liot central sur 200m |
| 998 | | | | | | passage à droite obligatoire |
| 999 | 106,440 | 14:58:50 | 15:12:03 | Danger | D6113 | Rail sécurité à droite et à gauche sur 700m |
| 1000 | 106,590 | 14:59:02 | 15:12:16 | x - tout droit | D6113 | x |
| 1001 | 106,770 | 14:59:16 | 15:12:32 | Passage sur Pont | D6113 | passage sur pont Canal du Rhône à Sète |
| 1002 | 106,830 | 14:59:21 | 15:12:37 | BELLEGARDE | D6113 | |
| 1003 | 107,100 | 14:59:42 | 15:13:00 | x - à droite | D6113 | |
| 1004 | 107,110 | 14:59:43 | 15:13:01 | Danger | D6113 | liot central |
| 1005 | 107,240 | 14:59:53 | 15:13:12 | Danger | D6113 | liot central |
| 1006 | | | | | | passage à droite obligatoire |
| 1007 | 107,290 | 14:59:57 | 15:13:16 | x - à droite | D38 | |
| 1008 | | | | Route de St-Gilles | | |
| 1009 | 107,370 | 15:00:03 | 15:13:23 | Passage sous Pont | D38 | passage sous pont |
| 1010 | 107,380 | 15:00:04 | 15:13:24 | Danger | D38 | liot central sur 50m |
| 1011 | 107,450 | 15:00:09 | 15:13:30 | Giratoire - tout droit | D38 | x - liot central |
| 1012 | | | | | | x Port de Plaisance |
| 1013 | 107,510 | 15:00:14 | 15:13:35 | Danger | D38 | liot central |
| 1014 | 107,530 | 15:00:15 | 15:13:37 | Danger | D38 | Rail bois sécurité à gauche sur 100m |
| 1015 | 107,700 | 15:00:29 | 15:13:51 | Danger | D38 | Rail sécurité à droite sur 60m |
| 1016 | 108,850 | 15:01:59 | 15:15:30 | x - tout droit | D38 | x Ch. De l'Herbe Molle |
| 1017 | 109,170 | 15:02:24 | 15:15:57 | Danger | D38 | Rail sécurité à droite sur 60m |
| 1018 | 109,200 | 15:02:26 | 15:16:00 | Danger | D38 | Rail sécurité à gauche sur 60m |
| 1019 | 109,680 | 15:03:04 | 15:16:41 | Danger | D38 | rétrécissement de la chaussée |
| 1020 | | | | | | voitures sur 1 file |
| 1021 | | | | | | passage à droite obligatoire |
| 1022 | 109,690 | 15:03:04 | 15:16:42 | x - à droite | | x passage étroit |
| 1023 | | | | rue de Saint-Gilles | | voitures sur 1 file |
| 1024 | | | | Danger | | liot central à gauche |
| 1025 | 110,600 | 15:04:16 | 15:18:00 | x à gauche | | x |
| 1026 | | | | avenue de la Méditerranée | | |
| 1027 | 110,600 | 15:04:16 | 15:18:00 | PIED CÔTE | | piet côte |
| 1028 | | | | avenue de la Méditerranée | | |
| 1029 | 110,770 | 15:04:29 | 15:18:15 | x - tout droit | | x rue Vincent van Gogh |

Debut fermeture 3 (13h11 à 16h08)

Fin fermeture 4

Debut fermeture 4 (14h29 à 15h16)

Envoyé en préfecture le 12/01/2026

Reçu en préfecture le 12/01/2026

Publié le 09/01/2026



ID : 030-213000342-20260105-SRC2026_002-AR

| | | | | | |
|---------|----------|----------|-------------------------------|--------|--------------------------------|
| 0.920 | 15:04:41 | 15:18:27 | x - tout droit | | x impasse de la Méditerranée |
| | | | x - tout droit | | x |
| | | | x - tout droit | | |
| 1.220 | 15:05:04 | 15:18:53 | SOMMET CÔTE | | sommet côte |
| | | | GPM 3ème catégorie | | GPM 3ème catégorie |
| 1.260 | 15:05:07 | 15:18:57 | Giratoire à droite | | X passage à droite obligatoire |
| | | | avenue des Lacs | | |
| 1.310 | 15:05:11 | 15:19:01 | | Danger | ralentisseur |
| 1.360 | 15:05:15 | 15:19:05 | Giratoire tout droit (droite) | | |
| 1.390 | 15:05:17 | 15:19:08 | | Danger | quilles à droite et à gauche |
| 1.590 | 15:05:33 | 15:19:25 | x - tout droit | | x rue des Cinsaults |
| 1.790 | 15:05:49 | 15:19:42 | | Danger | liot central |
| 1.820 | 15:05:51 | 15:19:45 | Giratoire tout droit (gauche) | | |
| | | | | Danger | liot central |
| | | | chemin du Coste Canet | | x avenue des Lacs |
| 1.910 | 15:05:58 | 15:19:52 | x - tout droit | | x impasse de la Pinède |
| 112.140 | 15:06:16 | 15:20:12 | | Danger | ralentisseurs plateaux |
| 112.150 | 15:06:17 | 15:20:13 | x - tout droit | | x impasse Calistustou |
| 112.180 | 15:06:19 | 15:20:15 | x - tout droit | | x chemin du Cros des Bards |
| 112.270 | 15:06:26 | 15:20:23 | | Danger | ralentisseur |
| 112.300 | 15:06:29 | 15:20:26 | x - tout droit | | x chemin du Coste Canet |
| 112.330 | 15:06:31 | 15:20:28 | x - tout droit | | x chemin du Coste Canet |
| | | | chemin du Coste Canet | | x "Cité" |
| 112.350 | 15:06:33 | 15:20:30 | x - tout droit | | x chemin du Coste Canet |
| 112.380 | 15:06:35 | 15:20:33 | chemin du Coste Canet | | x "Cité" |
| 112.410 | 15:06:37 | 15:20:35 | x - tout droit | | x chemin du Troubadour |
| 112.430 | 15:06:39 | 15:20:37 | | Danger | ralentisseur inversé rebouché |
| 112.470 | 15:06:42 | 15:20:40 | | Danger | liot central |
| 112.480 | 15:06:43 | 15:20:41 | Giratoire tout droit (droite) | | |
| 112.500 | 15:06:44 | 15:20:43 | | Danger | liot central |
| | | | Rue de Nîmes | | |
| 112.670 | 15:06:58 | 15:20:57 | | Danger | ralentisseur |
| 112.680 | 15:06:58 | 15:20:58 | x - tout droit | | x rue du Dr Grimaud |
| 112.810 | 15:07:09 | 15:21:09 | | Danger | ralentisseur |
| 112.810 | 15:07:09 | 15:21:09 | x - tout droit | | x rue Bossuet |
| 112.880 | 15:07:14 | 15:21:15 | x - tout droit | | x rue du Château |
| 112.880 | 15:07:14 | 15:21:15 | | Danger | rétrécissement de la chaussée |
| 112.880 | 15:07:14 | 15:21:15 | | | voitures sur 1 file sur 300m |
| | | | | | Plots à droite et à gauche |
| 112.930 | 15:07:18 | 15:21:20 | x - tout droit | | x impasse Kleber |
| 113.020 | 15:07:25 | 15:21:27 | x - tout droit | | x impasse Frédéric Mistral |
| 113.070 | 15:07:29 | 15:21:32 | x - tout droit | | x rue Florian |
| 113.120 | 15:07:33 | 15:21:36 | x - tout droit | | x rue Jean Reboul |
| 113.140 | 15:07:34 | 15:21:38 | X à gauche | | X rue de st Gilles - Fontaine |
| | | | rue de la République | | |
| | | | x tout droit | | x rue du Lavoir |
| | | | x tout droit | | x rue du Rieu |
| 113.180 | 15:07:38 | 15:21:41 | x - tout droit | | x rue Châteaubriand |
| 113.190 | 15:07:38 | 15:21:42 | | Danger | poceaux sur la gauche |
| 113.200 | 15:07:39 | 15:21:43 | x - tout droit | | x rue Pasteur |

Fin femture 5

Envoyé en préfecture le 12/01/2026

Reçu en préfecture le 12/01/2026

Publié le 09/01/2026



ID : 030-213000342-20260105-SRC2026_002-AR

| | | | | | | | |
|----|---------|----------|----------|---------------------|------------------|-----|---|
| 11 | 16.200 | 15:11:34 | 15:26:00 | | Danger | D38 | Rail sécurité à droite sur 100m |
| | 16.510 | 15:11:58 | 15:26:27 | | Danger | D38 | Rail sécurité à droite sur 100m |
| | 16.710 | 15:12:14 | 15:26:44 | X - tout droit | | D38 | X chemin Mas Saint Michel |
| | 16.060 | 15:13:59 | 15:28:39 | X - tout droit | | D38 | X chemin de Landau |
| | 16.150 | 15:14:07 | 15:28:47 | X - tout droit | | D38 | X chemin du Mas de la Tour |
| | 16.180 | 15:15:27 | 15:30:15 | X - tout droit | | D38 | X chemin de Nourguier |
| | 16.400 | 15:15:44 | 15:30:34 | X - tout droit | | D38 | X chemin Saint Paul Caron |
| | 16.550 | 15:15:56 | 15:30:47 | X - tout droit | | D38 | X chemin Saint Paul Caron |
| | 16.940 | 15:16:27 | 15:31:21 | X - tout droit | | D38 | X chemin des Paravaudes - x |
| | 16.950 | 15:17:46 | 15:32:47 | X - tout droit | | D38 | X chemin de Roustan |
| | 16.750 | 15:18:48 | 15:33:56 | X - tout droit | | D38 | X chemin de la Pénitence - x chemin de Repentir |
| | 16.460 | 15:19:44 | 15:34:57 | X - tout droit | | D38 | X chemin de la Font du Roy |
| | 16.530 | 15:19:49 | 15:35:03 | X - à droite | | D38 | X passage à droite obligatoire |
| | 16.540 | 15:19:50 | 15:35:03 | | Danger | | ilot central |
| | 16.680 | 15:20:01 | 15:35:15 | | Danger | | ilot central |
| | 16.690 | 15:20:02 | 15:35:16 | X - à droite | | D90 | X passage à droite obligatoire |
| | 122.720 | 15:20:04 | 15:35:19 | | Passage sur Pont | D90 | passage sur pont |
| | 123.830 | 15:21:31 | 15:36:54 | | Passage sur Pont | D90 | passage sur pont |
| | 124.500 | 15:22:23 | 15:37:51 | | Danger | D90 | ilot central |
| | 124.530 | 15:22:26 | 15:37:54 | Gratoire - à droite | | D15 | 1ère sortie |
| | | | | route de Fourques | | | |
| | 124.720 | 15:22:41 | 15:38:10 | X - tout droit | | D15 | X |
| | 125.260 | 15:23:23 | 15:38:57 | X - tout droit | | D15 | X |
| | 125.400 | 15:23:34 | 15:39:09 | X - tout droit | | D15 | X |
| | 125.620 | 15:23:51 | 15:39:27 | X - tout droit | | D15 | X ch. des Palombes |
| | 125.720 | 15:23:59 | 15:39:36 | X - tout droit | | D15 | X ch. de l'antarin |
| | | | | | | | X ch. du Mas d'Assac |
| | 125.850 | 15:24:09 | 15:39:47 | X - tout droit | | D15 | X sortie parking |
| | 126.030 | 15:24:23 | 15:40:03 | X - tout droit | | D15 | X parking |
| | 126.100 | 15:24:29 | 15:40:09 | X - tout droit | | D15 | X impasse du Mas Malimbert |
| | 126.170 | 15:24:34 | 15:40:15 | X - tout droit | | D15 | X ch. Des Tourterelles |
| | 126.380 | 15:24:51 | 15:40:33 | X - tout droit | | D15 | X ch. De la Roustide |
| | 126.550 | 15:25:04 | 15:40:47 | X - tout droit | | D15 | X ch. De la Roustide |
| | 126.980 | 15:25:38 | 15:41:24 | X - tout droit | | D15 | X ch. De St Denis d'Argence |
| | 127.350 | 15:26:07 | 15:41:56 | X - tout droit | | D15 | X ch. Mas du Rove |
| | 127.660 | 15:26:31 | 15:42:22 | X - tout droit | | D15 | X ch. De la Roustide |
| | 127.840 | 15:26:45 | 15:42:38 | X - tout droit | | D15 | X sortie parking |
| | 127.950 | 15:26:53 | 15:42:47 | X - tout droit | | D15 | X parking |
| | 128.110 | 15:27:06 | 15:43:01 | X - tout droit | | D15 | X ch. Du Mas d'Icard |
| | 128.270 | 15:27:19 | 15:43:15 | X - tout droit | | D15 | X entrée parking |
| | 128.430 | 15:27:31 | 15:43:28 | X - tout droit | | D15 | X parking |
| | 128.720 | 15:27:54 | 15:43:53 | X - tout droit | | D15 | X ch. Des Brunettes |
| | 128.810 | 15:28:01 | 15:44:01 | X - tout droit | | D15 | X |
| | 129.280 | 15:28:38 | 15:44:41 | X - tout droit | | D15 | X ch. De Vegère |
| | 129.680 | 15:29:09 | 15:45:15 | X - tout droit | | D15 | X sortie parking |
| | 129.850 | 15:29:22 | 15:45:30 | X - tout droit | | D15 | X parking |
| | 130.080 | 15:29:40 | 15:45:50 | X - tout droit | | D15 | X ch. Du Mas de Forton |
| | 130.440 | 15:30:08 | 15:46:21 | X - tout droit | | D15 | X sortie parking |
| | 130.650 | 15:30:25 | 15:46:39 | X - tout droit | | D15 | X parking |
| | 131.010 | 15:30:53 | 15:47:09 | X - tout droit | | D15 | X ch. Du Grand Mas de Bellevai |

Debut fermeture 5 (13h11 à 15h37)

Fin Fermeture 1

Debut fermeture 1 (14h52 à 15h37) 13h11 à 15h37 complete

Fin fermeture 2

Envoyé en préfecture le 12/01/2026

Reçu en préfecture le 12/01/2026

Publié le 09/01/2026

ID : 030-213000342-20260105-SRC2026_002-AR



| | | | | | | |
|-----|---------|----------|----------|------------------------|-------|---|
| 133 | 120 | 15:31:02 | 15:47:19 | x - tout droit | D15 | x ch. Du Petit Sauleau |
| 133 | 670 | 15:32:39 | 15:49:06 | x - tout droit | D15 | x ch. Les Tilleuls |
| 133 | 530 | 15:32:52 | 15:49:20 | FOURQUES | D15 | |
| 133 | 540 | 15:32:53 | 15:49:21 | x - tout droit | D15 | x Rue Clos de Bastony |
| 133 | 540 | 15:32:53 | 15:49:21 | Danger | D15 | Murets sur la droite et gauche |
| 133 | 640 | 15:33:01 | 15:49:29 | Passage sur Pont | D15 | passage sur pont |
| 133 | 670 | 15:33:03 | 15:49:32 | Danger | D15 | Muret à gauche |
| 133 | 230 | 15:33:47 | 15:50:20 | x - tout droit | D15 | x Ch. Clos de Bastony |
| 133 | 140 | 15:34:58 | 15:51:38 | x - tout droit | D15 | x sortie parking |
| 133 | 270 | 15:35:08 | 15:51:49 | x - tout droit | D15 | x parking |
| 133 | 420 | 15:35:20 | 15:52:02 | Danger | D15 | lot central |
| 133 | 460 | 15:35:23 | 15:52:05 | Giratoire - tout droit | D15 | 2ème sortie |
| 133 | 530 | 15:35:28 | 15:52:11 | Danger | D15 | lot central |
| 133 | 720 | 15:35:43 | 15:52:27 | Danger | D15 | Bordures sur la droite et à gauche sur 400m |
| 133 | 580 | 15:36:51 | 15:53:41 | Danger | D15 | lot central |
| 133 | 620 | 15:36:54 | 15:53:45 | Giratoire - tout droit | D15 | 2ème sortie |
| 133 | 135,680 | 15:36:58 | 15:53:50 | Danger | D15 | lot central |
| 133 | 135,820 | 15:37:09 | 15:54:02 | x - tout droit | D15 | x Rue Barthélémy Conteslin |
| 133 | 136,150 | 15:37:35 | 15:54:30 | Danger | D15 | liots à droite et à gauche |
| 133 | 136,190 | 15:37:38 | 15:54:33 | Giratoire - tout droit | D6113 | 2ème sortie |
| 133 | 136,230 | 15:37:41 | 15:54:37 | Danger | D6113 | lot central |
| 133 | | | | Route de Nîmes | | |
| 133 | 136,550 | 15:38:07 | 15:55:04 | x - tout droit | D6113 | x Rouinet |
| 133 | 137,090 | 15:38:49 | 15:55:51 | Danger | D6113 | Rail sécurité à droite sur 800m |
| 133 | 137,760 | 15:39:41 | 15:56:48 | Danger | D6113 | Rail sécurité à gauche sur 400m |
| 133 | 137,850 | 15:39:48 | 15:56:56 | x - tout droit | D6113 | x Ch. Des Clos |
| 133 | 138,320 | 15:40:25 | 15:57:36 | x - tout droit | D6113 | x Domaine La Tourette |
| 133 | 138,520 | 15:40:41 | 15:57:53 | x - tout droit | D6113 | x Ch. De La Tourette |
| 133 | 139,560 | 15:42:02 | 15:59:22 | Danger | D6113 | Rail sécurité à droite sur 50m |
| 133 | 139,590 | 15:42:04 | 15:59:25 | RADAR | D6113 | radar |
| 133 | 139,680 | 15:42:11 | 15:59:33 | x - tout droit | D6113 | x Anc. Ch. De Bellegarde - x Mas Adria |
| 133 | 140,270 | 15:42:58 | 16:00:23 | x - tout droit | D6113 | X D179 - Rte de St-Gilles |
| 133 | 140,630 | 15:43:26 | 16:00:54 | x - tout droit | D6113 | x Ch. De Lampourdans |
| 133 | 140,650 | 15:43:27 | 16:00:56 | Danger | D6113 | Rail bois sécurité à gauche sur 50m |
| 133 | 141,230 | 15:44:13 | 16:01:45 | x - tout droit | D6113 | x Ch. Des Sauliers |
| 133 | 141,480 | 15:44:32 | 16:02:07 | x - tout droit | D6113 | x Ch. Des Sauliers |
| 133 | 142,100 | 15:45:21 | 16:03:00 | x - tout droit | D6113 | x Ch. Des Sauliers |
| 133 | 143,440 | 15:47:06 | 16:04:55 | x - tout droit | D6113 | x |
| 133 | 143,460 | 15:47:07 | 16:04:57 | Passage sur Pont | D6113 | passage sur pont |
| 133 | 143,510 | 15:47:11 | 16:05:01 | Passage sur Pont | D6113 | passage sur pont |
| 133 | 144,220 | 15:48:07 | 16:06:02 | x - tout droit | D6113 | x Av. du Félibrige |
| 133 | 144,590 | 15:48:36 | 16:06:33 | Danger | D6113 | Rail sécurité à droite et à gauche sur 50m |
| 133 | 145,100 | 15:49:16 | 16:07:17 | Danger | D6113 | lot central |
| 133 | 145,130 | 15:49:18 | 16:07:20 | Giratoire - tout droit | D6113 | 2ème sortie |
| 133 | 145,190 | 15:49:23 | 16:07:25 | Danger | D6113 | lot central sur 200m |
| 133 | | | | | | passage à droite obligatoire |
| 133 | 145,190 | 15:49:23 | 16:07:25 | | | |
| 133 | 145,190 | 15:49:23 | 16:07:25 | Danger | D6113 | Rail sécurité à droite et à gauche sur 700m |
| 133 | 145,340 | 15:49:34 | 16:07:38 | x - tout droit | D6113 | x |
| 133 | 145,520 | 15:49:49 | 16:07:53 | Passage sur Pont | D6113 | passage sur pont Canal du Rhône à Sète |
| 133 | 145,580 | 15:49:53 | 16:07:58 | BELLEGARDE | D6113 | |

Debut fermeture 2 (13h11 à 15h54)

Fin fermeture 3

Envoyé en préfecture le 12/01/2026

Reçu en préfecture le 12/01/2026

Publié le 09/01/2026



| | | | | | | | | | |
|--|----------|----------|---------------------------|-------|--------------------------------------|--|--|--|--|
| ID : 030-213000342-20260105-SRC2026_002-AR | | | | | | | | | |
| 145.850 | 15:50:14 | 16:08:21 | X - à droite | D6113 | | | | | |
| 5.860 | 15:50:15 | 16:08:22 | Danger | D6113 | ilot central | | | | |
| 5.990 | 15:50:25 | 16:08:33 | Danger | D6113 | ilot central | | | | |
| 6.040 | 15:50:29 | 16:08:38 | X - à droite | D38 | passage à droite obligatoire | | | | |
| 6.120 | 15:50:35 | 16:08:45 | Route de St-Gilles | | | | | | |
| 6.130 | 15:50:36 | 16:08:45 | Passage sous Pont | D38 | passage sous pont | | | | |
| 6.200 | 15:50:42 | 16:08:51 | Danger | D38 | ilot central sur 50m | | | | |
| 6.260 | 15:50:46 | 16:08:57 | Giratoire - tout droit | D38 | X - ilot central | | | | |
| 6.280 | 15:50:48 | 16:08:58 | Danger | D38 | x Port de Plaisance | | | | |
| 6.450 | 15:51:01 | 16:09:13 | Danger | D38 | ilot central | | | | |
| 7.600 | 15:52:31 | 16:10:51 | Danger | D38 | Rail bois sécurisé à gauche sur 100m | | | | |
| 7.920 | 15:52:56 | 16:11:19 | x - tout droit | D38 | Rail sécurisé à droite sur 60m | | | | |
| 7.950 | 15:52:59 | 16:11:21 | Danger | D38 | Rail sécurisé à droite sur 60m | | | | |
| 148.430 | 15:53:36 | 16:12:03 | Danger | D38 | Rail sécurisé à gauche sur 60m | | | | |
| | | | | | rétrécissement de la chaussée | | | | |
| | | | | | voitures sur 1 file | | | | |
| 148.440 | 15:53:37 | 16:12:03 | X - à droite | | passage à droite obligatoire | | | | |
| | | | rue de Saint-Gilles | | X passage étroit | | | | |
| | | | Danger | | voitures sur 1 file | | | | |
| 149.350 | 15:54:48 | 16:13:21 | X à gauche | | ilot central à gauche | | | | |
| | | | avenue de la Méditerranée | | X | | | | |
| 149.350 | 15:54:48 | 16:13:21 | DEVIATION VOITURES | | X Parking des Arènes | | | | |
| 149.350 | 15:54:48 | 16:13:21 | PARKING EQUIPES | | dévation voitures équipes | | | | |
| 149.520 | 15:55:02 | 16:13:36 | avenue de la Méditerranée | | piéd côté | | | | |
| 149.670 | 15:55:13 | 16:13:49 | x - tout droit | | x rue Vincent van Gogh | | | | |
| | | | avenue de la Méditerranée | | x impasse de la Méditerranée | | | | |
| | | | x - tout droit | | | | | | |
| | | | x - tout droit | | | | | | |
| 150.010 | 15:55:40 | 16:14:18 | Giratoire à gauche | | X | | | | |
| 150.010 | 15:55:40 | 16:14:18 | | | X passage à gauche obligatoire | | | | |
| 150.010 | 15:55:40 | 16:14:18 | DEVIATION VOITURES | | passage à gauche obligatoire | | | | |
| 150.050 | 15:55:43 | 16:14:21 | ET MOTOS | | X déviation voitures | | | | |
| 150.080 | 15:55:45 | 16:14:24 | LIGNE D'ARRIVEE | | organisation et motos | | | | |
| | | | BELLEGARDE | | ralentisseur plateau | | | | |
| | | | avenue des Lacs | | ligne d'arrivée | | | | |
| | | | GARD (30) | | sommet côté | | | | |

Debut Fermeture 3 (13h11 à 16h08)

Fin fermeture 4

Debut fermeture 4 (15h20 à 16h12)

Envoyé en préfecture le 12/01/2026

Reçu en préfecture le 12/01/2026

Publié le 09/01/2026



ID : 030-213000342-20260105-SRC2026_002-AR



Grand Prix de Bellegarde en Costières du Rhône

Envoyé en préfecture le 12/01/2026

Reçu en préfecture le 12/01/2026

Publié le 09/01/2026

ID : 030-213000342-20260105-SRC2026_002-AR

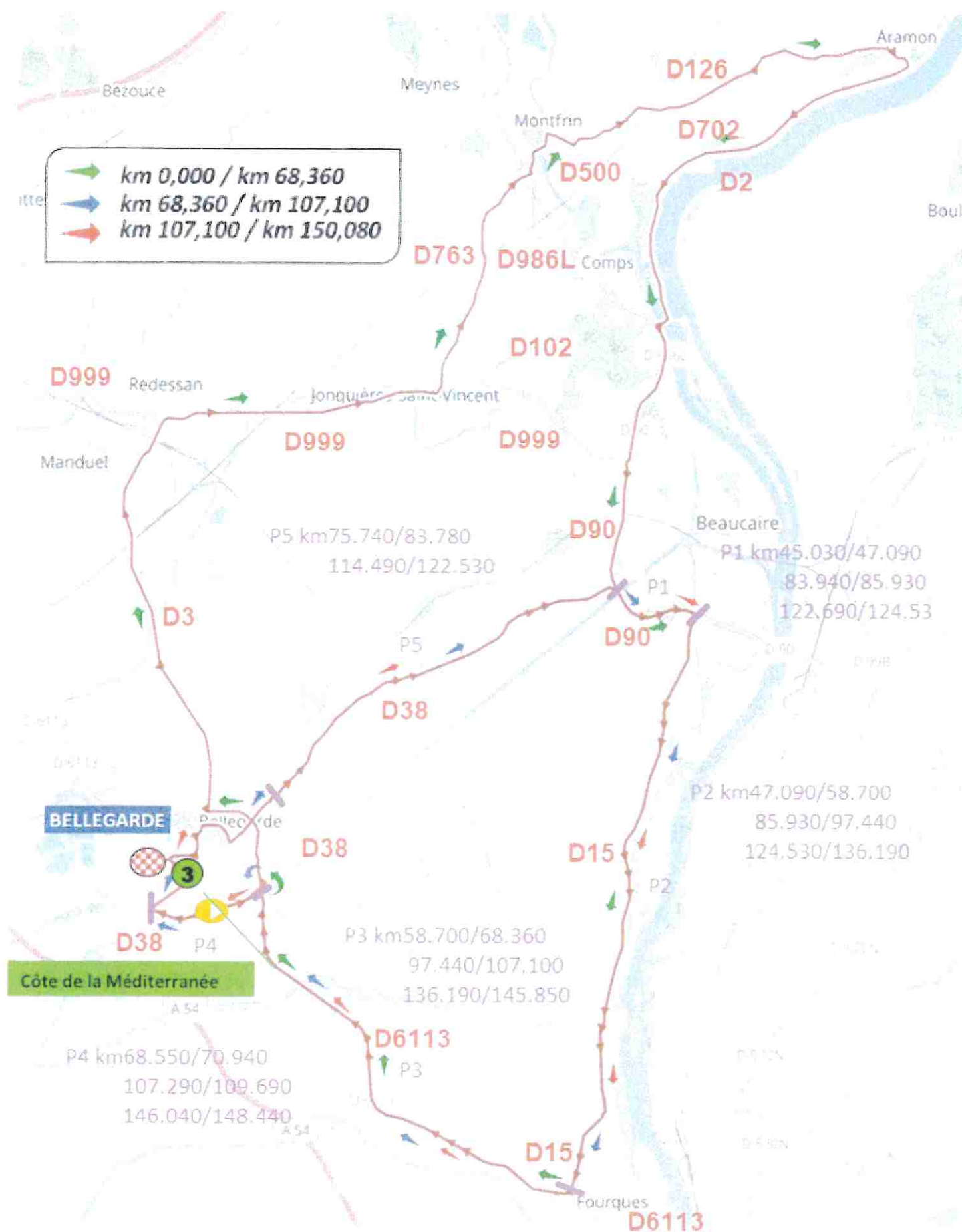


01

BELLEGARDE ► BELLEGARDE

mercredi 4 février 2026

150,080 km



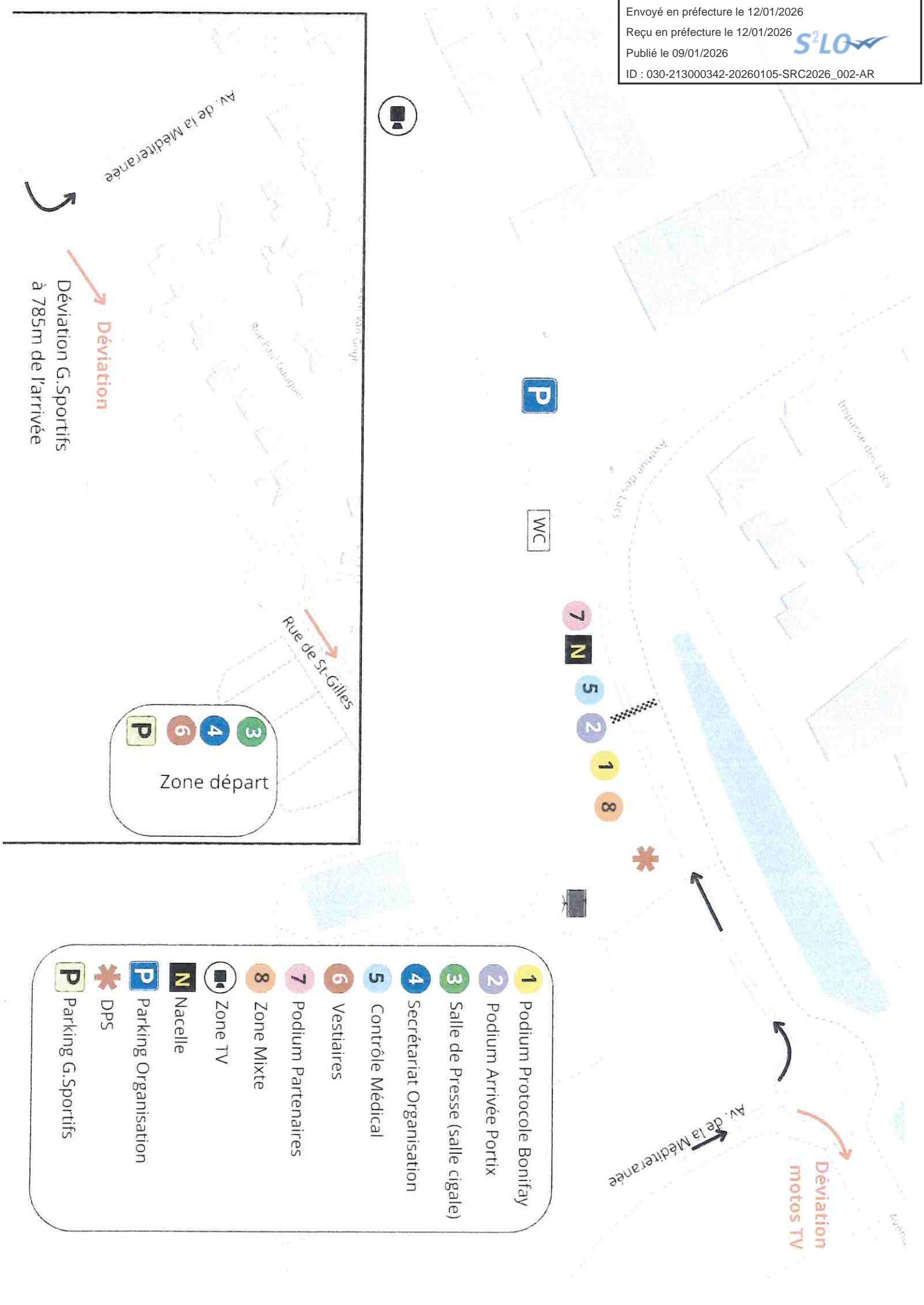
Envoyé en préfecture le 12/01/2026

Reçu en préfecture le 12/01/2026

Publié le 09/01/2026



ID : 030-213000342-20260105-SRC2026_002-AR



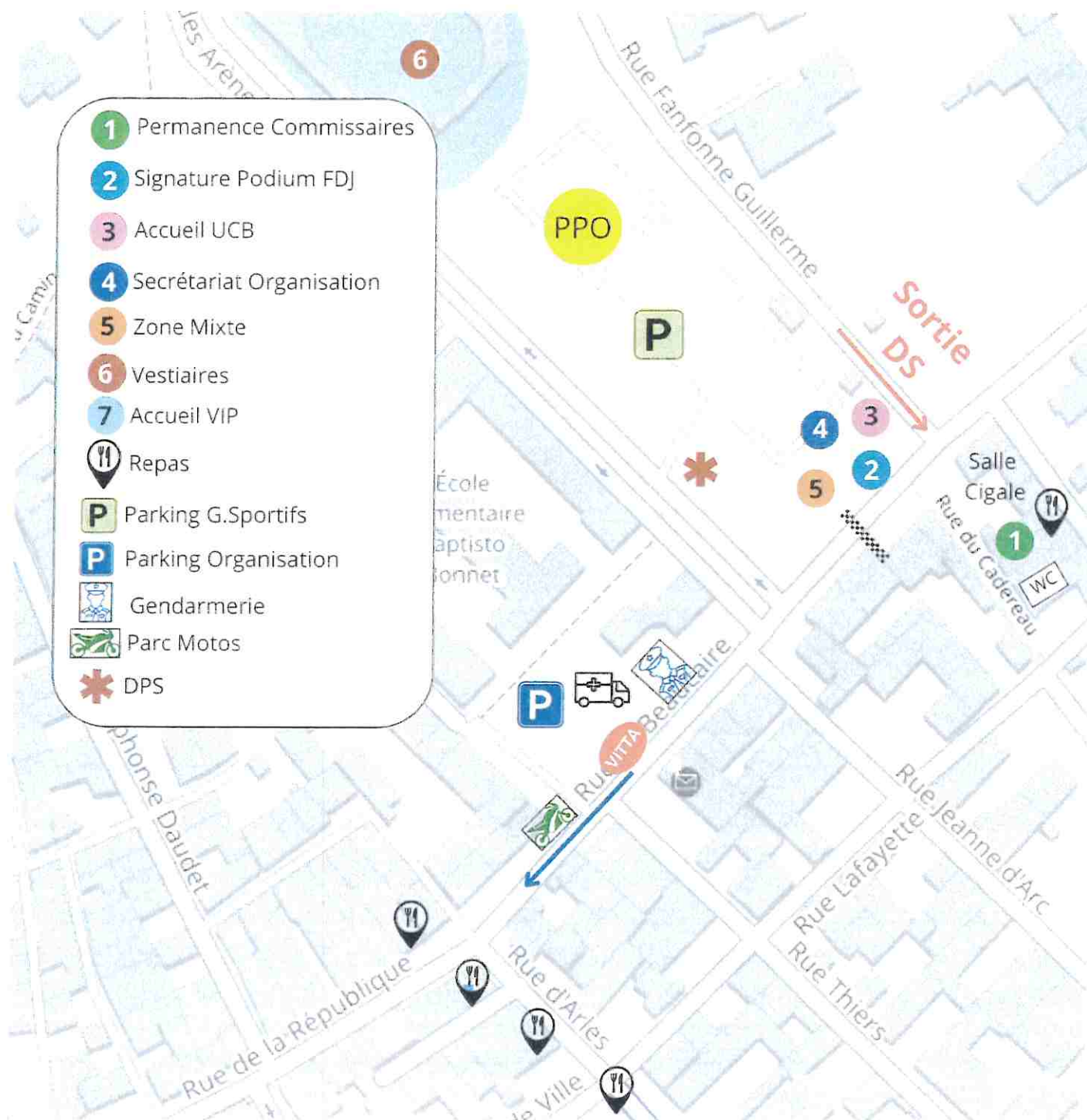
Envoyé en préfecture le 12/01/2026

Reçu en préfecture le 12/01/2026

Publié le 09/01/2026



ID : 030-213000342-20260105-SRC2026_002-AR



Envoyé en préfecture le 12/01/2026

Reçu en préfecture le 12/01/2026

Publié le 09/01/2026



ID : 030-213000342-20260105-SRC2026_002-AR